



Krajowy Ośrodek
Wsparcia Rolnictwa

Krajowy Ośrodek Wsparcia Rolnictwa

OT KRAKÓW

Gospodarowanie Zasobem Własności Rolnej Skarbu Państwa

KOWR wykonuje prawo własności w odniesieniu do nieruchomości przekazanych do Zasobu Własności Rolnej Skarbu Państwa:

- dzierżawa nieruchomości
- sprzedaż i trwałe rozdzysponowanie nieruchomości
- sprzedaż nieruchomości inwestycyjnych



Gospodarowanie Zasobem Własności Rolnej Skarbu Państwa

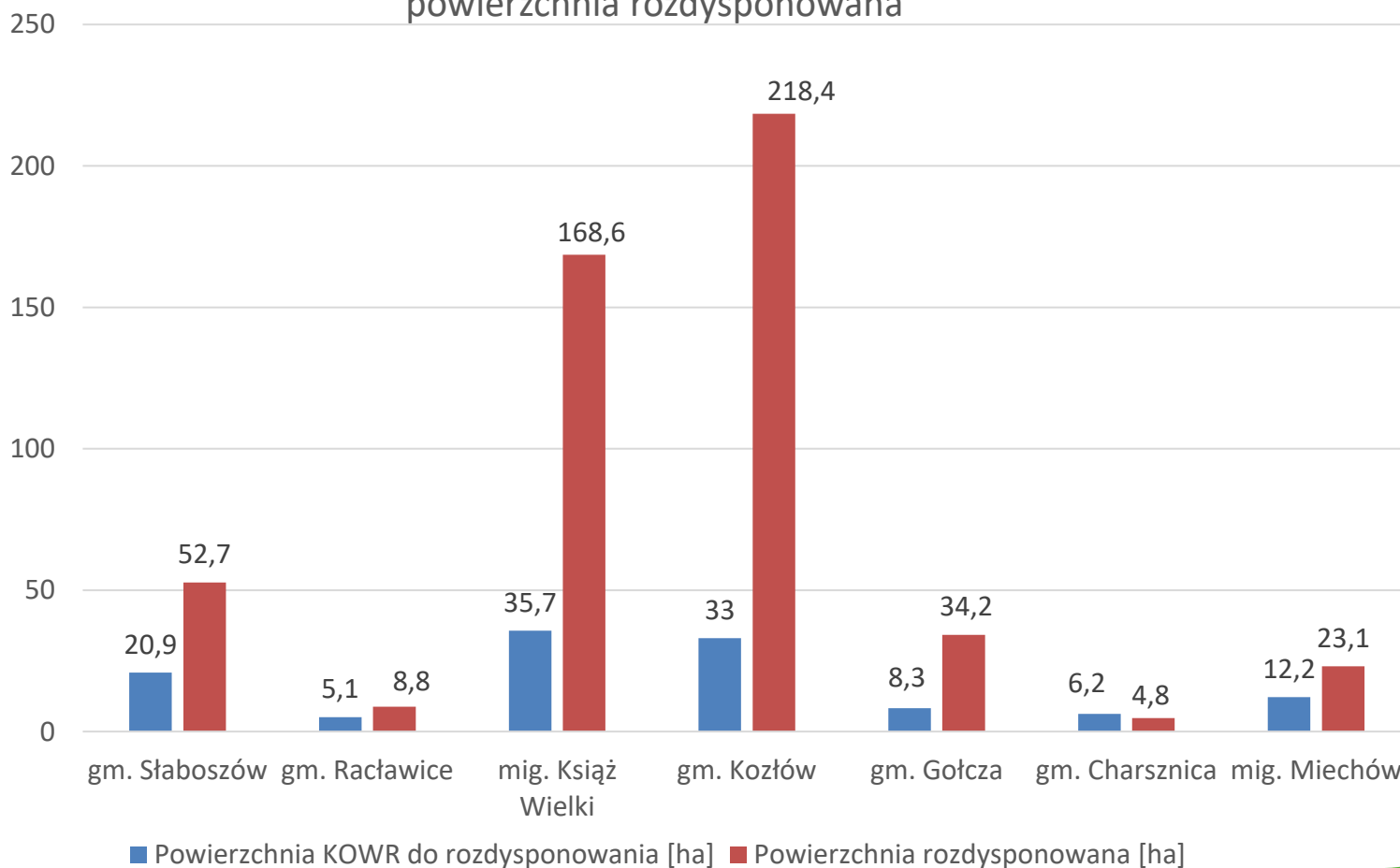
Aktualny stan zagospodarowania Zasobu Własności Rolnej Skarbu Państwa wg stanu na 10.04.2025 r.:

Powiat miechowski:

Pozostaje w Zasobie	Stan na 10.04.2025 r.
Razem:	641,3413 ha
W dzierżawie	530,0109 ha
Pozostaje do rozdysponowania	111,3307 ha

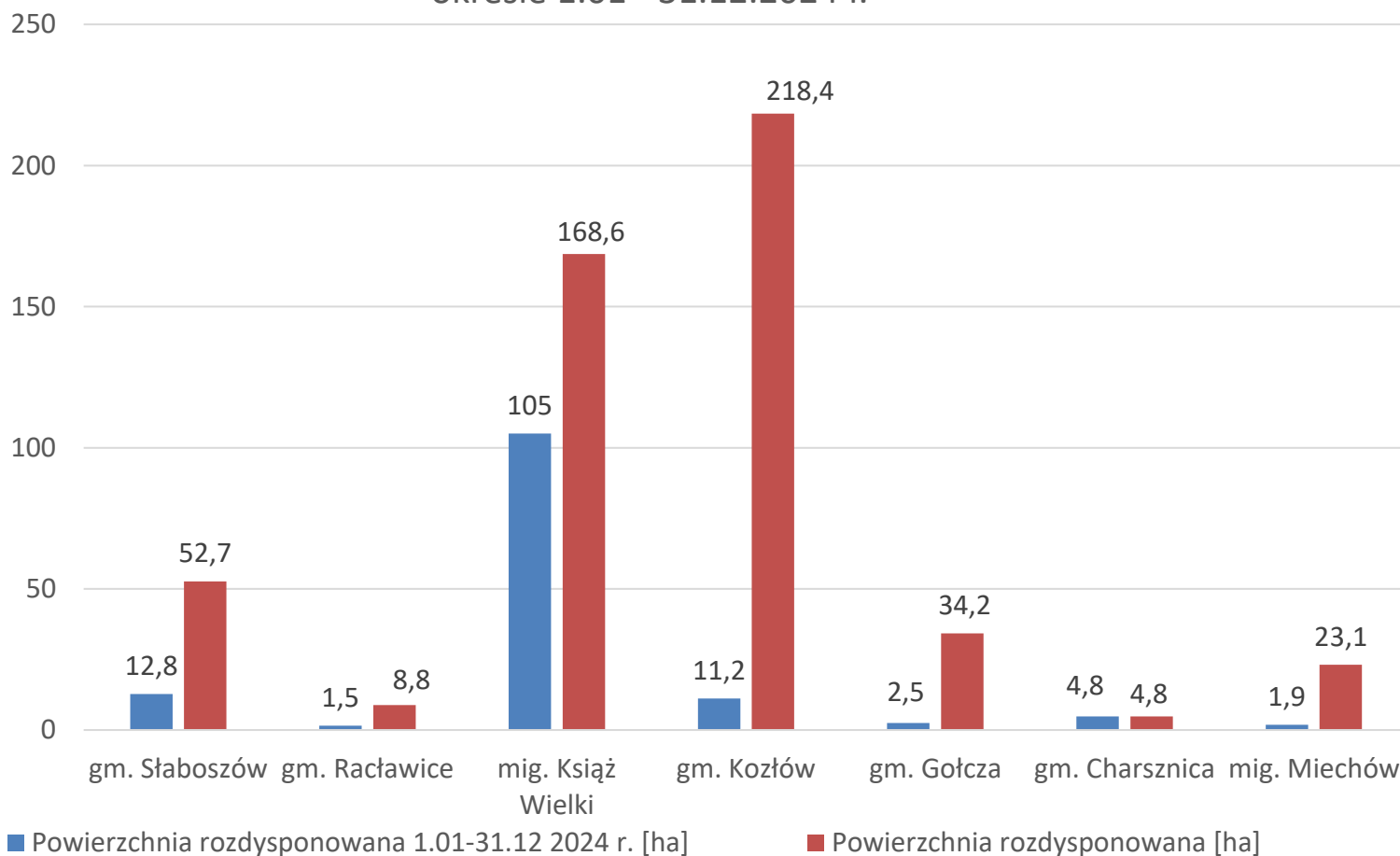
Gospodarowanie Zasobem Własności Rolnej Skarbu Państwa w powiecie miechowskim

Powierzchnia gruntów KOWR do rozdysponowania oraz
powierzchnia rozdysponowana



Gospodarowanie Zasobem Własności Rolnej Skarbu Państwa w powiecie miechowskim

Powierzchnia gruntów rozdysponowanych oraz stopień ich rozdysponowania w
okresie 1.01 - 31.12.2024 r.



Sprzedaż gruntów powiat miechowski

rok 2024 r.

Gmina	Powierzchnia (ha)
Kozłów	3,8064
Słaboszów	1,8816
Suma:	5,6880

Dzierżawa gruntów powiat miechowski

rok 2024 r.

	Gmina Gołcza	Gmina Kozłów	Miasto Książ Wielki	Gmina Książ Wielki	Gmina Raławice	Suma
Powierzchnia [ha]	2,4916	11,1688	2,7184	10,3691	1,0690	27,8169
Średnia wielkość czynszu dzierżawnego dt/ha	19,7	3,47	18,39	23,05	28,06	
Rodzaj użytków rolnych	rola	łąka	pastwisko rola	rola	rola	



Krajowy Ośrodek
Wsparcia Rolnictwa

Charakterystyka Zasobu powiat miechowski

	Gmina Charsznica	Gmina Gołcza	Gmina Kozłów	Miasto i Gmina Książ Wielki	Miasto i Gmina Miechów	Gmina Raclawice	Gmina Słaboszów	Suma
Liczba działek	7	81	254	252	80	23	101	798
Powierzchnia do 0,3 ha	1	57	166	124	38	7	38	431
Powierzchnia od 0,3 -0,5 ha	0	2	33	25	18	7	14	99
Powierzchnia od 0,5 -0,8 ha	2	10	18	38	6	3	15	92
Powierzchnia od 0,8 -1,0 ha	0	2	3	13	9	2	7	36
Powierzchnia powyżej-1,0 ha	4	10	34	52	9	4	27	140

USTAWA O KSZTAŁTOWANIU USTROJU ROLNEGO

- Wnioski o wyrażenie zgody na nabycie nieruchomości rolnej (art. 2a ust 4 UKUR) z terenu powiatu miechowskiego:
 - 34 o łącznej powierzchni 72,7628 ha;
- Wnioski o wyrażenie zgody na zbycie przed upływem 5 lat od nabycia nieruchomości rolnej (art. 2b ust 3 UKUR) z terenu powiatu miechowskiego:
 - 1 o łącznej powierzchni 0,9397 ha.
- Zawiadomienia o przysługującym KOWR prawie pierwokupu i prawie nabycia (art. 3 ust 4 i art. 4 UKUR) z terenu powiatu miechowskiego:
 - 61 o łącznej powierzchni 39,4966 ha.
- Skorzystanie z prawa pierwokupu i prawa nabycia (art. 3 ust 4 i art. 4 UKUR) z terenu powiatu miechowskiego - 4 o łącznej powierzchni 5,4212 ha

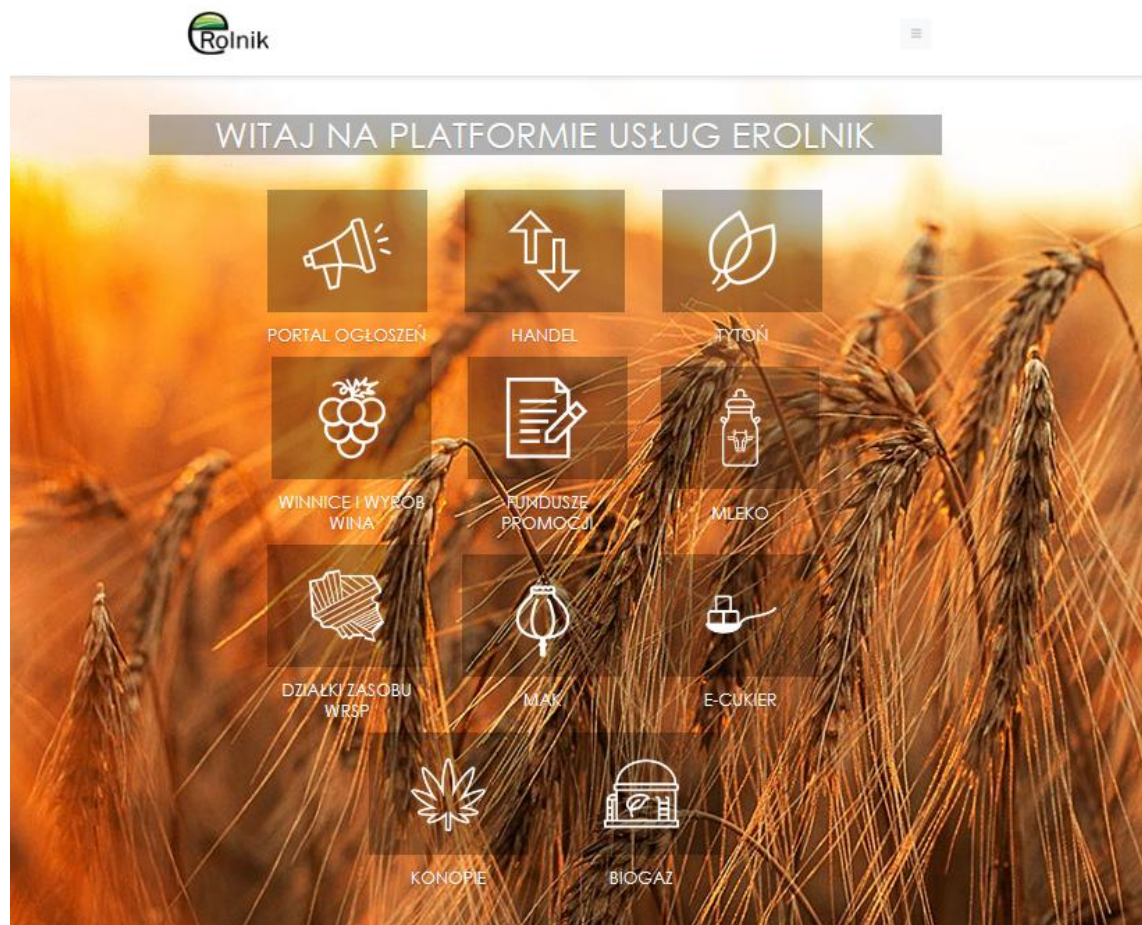


KOWR



Krajowy Ośrodek
Wsparcia Rolnictwa

- <https://erolnik.gov.pl/>



DZIAŁKI ZASOBU WRSP



Informacje ogólne

dotyczące przeglądarki gruntów Zasobu Własności Rolnej Skarbu Państwa umieszczonej na platformie e-Rolnik - usługa przeglądania działek Zasobu Własności Rolnej Skarbu Państwa.

1. Przeglądarka zawiera informacje o gruntach Zasobu Własności Rolnej Skarbu Państwa, ale nie stanowi oferty zawarcia jakiegokolwiek umowy, wejścia w jakikolwiek stosunek prawny, jak również oferty w rozumieniu Kodeksu Cywilnego. Przeglądarka pozwala dokonać przeglądu i filtracji działek według: położenia działki (województwo, powiat, gmina, obręb), form ich zagospodarowania i działek wolnych do rozdzysponowania. Informacje będą sukcesywnie aktualizowane i są opublikowane wg stanu na dzień (data podana w tytule na początku strony przeglądarki).
2. Poniżej załączono wyjaśnienia dotyczące form rozdzysponowania:
 - **Wieczyste użytkowanie** – nieruchomości pozostające w tej formie zagospodarowania zostały oddane w użytkowanie wieczyste w trybie ustawowym lub umownym przed ich przejściem do Zasobu WRSP. W świetle obowiązujących przepisów, KOWR nie oddaje w użytkowanie wieczyste nieruchomości Zasobu WRSP, ani też nie wygasza tego użytkowania. KOWR uprawniony jest do pobierania opłat rocznych z tytułu użytkowania wieczystego oraz dokonuje aktualizacji tych opłat. KOWR może sprzedać grunty wieczystemu użytkownikowi, w niektórych przypadkach użytkownik wieczysty może ubiegać się o przekształcenie prawa użytkowania wieczystego w prawo własności lub może zrzec się tego prawa na rzecz KOWR.
 - **Dzierżawa** - umowy dzierżawy zawierane są w trybie przetargowym za wyjątkiem przypadków przewidzianych w ustawie z 19 października 1991 r. o gospodarowaniu nieruchomościami rolnymi Skarbu Państwa. Dzierżawcy gruntu Zasobu WRSP przysługuje prawo pierwszeństwa w nabyciu gruntów, jeśli KOWR wyrazi zgodę na sprzedaż gruntów. Informacje dotyczące tematyki dzierżawy gruntów Zasobu WRSP przedstawione są na stronie internetowej KOWR w zakładce Zasób – dzierżawa nieruchomości. Do czasu zakończenia umowy dzierżawy, grunty Zasobu WRSP objęte tą formą zagospodarowania nie będą oferowane do ponownego ich zagospodarowania.
 - **Do rozdzysponowania** - nieruchomość wolna, niezagospodarowana w formach przewidzianych w ustawie z dnia 19 października 1991 r. o gospodarowaniu nieruchomościami rolnymi Skarbu Państwa. Należy zwrócić uwagę, że nie wszystkie działki oznaczone jako grunty niezagospodarowane mogą być przeznaczone do zagospodarowania w najbliższym czasie, m.in. z uwagi na trwające prace planistyczne, nieuregulowany stan prawny, przeznaczenie na inne cele np. publiczne. W niektórych działkach KOWR posiada jedynie udział w działce, a nie prawo do dysponowania całą działką.
3. Oferta KOWR - aktualne informacje dotyczące gruntów przeznaczonych już do zagospodarowania są zmieszane w formie wykazów i ogłoszeń o przetargach i znajdują się między innymi na stronie internetowej KOWR pod adresem www.kowr.gov.pl.





Krajowy Ośrodek
Wsparcia Rolnictwa



POKAŻ FILTR

DZIAŁKI ZASOBU WRSP Z DNIA 30.09.2024 R.

#	OT KOWR	WOJEWÓDZTWO	POWIAT	GMINA	OBRĘB	DZIAŁKA	POWIERZCHNIA	WŁASNOŚĆ/ WSPÓŁWŁASNOŚĆ	FORMA ROZDYSPONOWANIA		
1	WROCLAW	dolnośląskie	złotoryjski	Złotoryja	Wysocko	99	1,3700	Własność	do rozdysponowania	WIĘCEJ	GEOPORTAL
2	WROCLAW	dolnośląskie	złotoryjski	Złotoryja	Wysocko	94	1,9400	Własność	do rozdysponowania	WIĘCEJ	GEOPORTAL
3	WROCLAW	dolnośląskie	złotoryjski	Złotoryja	Wysocko	82/4	0,1900	Własność	do rozdysponowania	WIĘCEJ	GEOPORTAL
4	WROCLAW	dolnośląskie	złotoryjski	Złotoryja	Wysocko	5/2	0,0200	Własność	do rozdysponowania	WIĘCEJ	GEOPORTAL

POKAŻ FILTR

Województwo usuń **Powiat** usuń **Gmina** usuń
 małopolskie

Obręb usuń **Nr działki**
 Krzeszówka

Powierzchnia [ha] **Typ nieruchomości** **Forma zagospodarowania działki**
 Od: - Do:

Wybrane filtry:

Województwo: małopolskie usuń Powiat: powiat miechowski usuń Gmina: obszar wiejski Książ Wielki usuń Obręb: Krzeszówka usuń

DZIAŁKI ZASOBU WRSP Z DNIA 30.09.2024 R.

#	OT KOWR	WOJEWÓDZTWO	POWIAT	GINA	OBRĘB	DZIAŁKA	POWIERZCHNIA	WŁASNOŚĆ/ WSPÓŁWŁASNOŚĆ	FORMA ROZDYSPONOWANIA		
1	KRAKÓW	małopolskie	miechowski	Książ Wielki	Krzeszówka	97	1,0093	Własność	wydzierżawiona	<input type="button" value="WIĘCEJ"/>	<input type="button" value="GEOPORTAL"/>
2	KRAKÓW	małopolskie	miechowski	Książ Wielki	Krzeszówka	91/14	1,0959	Własność	wydzierżawiona	<input type="button" value="WIĘCEJ"/>	<input type="button" value="GEOPORTAL"/>
3	KRAKÓW	małopolskie	miechowski	Książ Wielki	Krzeszówka	77/8	1,9990	Własność	wydzierżawiona	<input type="button" value="WIĘCEJ"/>	<input type="button" value="GEOPORTAL"/>
4	KRAKÓW	małopolskie	miechowski	Książ Wielki	Krzeszówka	77/2	0,5010	Własność	wydzierżawiona	<input type="button" value="WIĘCEJ"/>	<input type="button" value="GEOPORTAL"/>
5	KRAKÓW	małopolskie	miechowski	Książ Wielki	Krzeszówka	63/1	0,6187	Własność	wydzierżawiona	<input type="button" value="WIĘCEJ"/>	<input type="button" value="GEOPORTAL"/>

WYFILTRUJ

Program dla szkół

Program dla szkół - promowanie wśród dzieci z klas I-V, zdrowej diety, bogatej w owoce i warzywa oraz produkty mleczne

W ramach programu dzieci otrzymują:

owoce i warzywa:

- jabłka
- gruszki
- truskawki
- śliwki
- sok owocowy
- marchew
- rzodkiewka
- papryka
- pomidory
- kalarepa

mleko i przetwory:

- mleko białe
- jogurt naturalny
- kefir
- ser twarogowy
- maślanka naturalna



Program dla szkół c.d.

W powiecie miechowskim w programie bierze udział 20 szkół podstawowych.

W I semestrze roku szkolnego 2024/2025 w programie z powiatu miechowskiego wzięło udział:

- 2 136 dzieci, którym udostępniono 51 248 porcji owoców i warzyw;
- 2 184 dzieci, którym udostępniono 43 666 porcji mleka i przetworów mlecznych.

Wysokość udzielonego wsparcia do udostępnionych porcji wynosiła

- 65 341,30 zł za dostawy owoców i warzyw;
- 60 979,56 zł za dostawy mleka i przetworów mlecznych.



Administrowanie funduszami promocji produktów rolno-spożywczych

W celu wspierania marketingu rolnego, wzrostu spożycia i promocji produktów rolno-spożywczych utworzono 10 odrębnych Funduszy Promocji , tj.:

- Mleka
- Mięsa Wieprzowego
- Mięsa Wołowego
- Mięsa Końskiego
- Mięsa Owczego
- Mięsa Drobiowego
- Ziarna Zbóż i Przetworów Zbożowych
- Owoców i Warzyw
- Ryb
- Roślin Oleistych



Administrowanie funduszami promocji produktów rolno-spożywczych

Z powiatu miechowskiego na Fundusze Promocji za rok 2024 r.

61 podmiotów złożyło 199 deklaracji na łączne kwoty:

- Fundusz Promocji Mięsa Wieprzowego - 60 123 zł
- Fundusz Promocji Mięsa Wołowego – 24 zł
- Fundusz Promocji Ziarna Zbóż i Przetworów Zbożowych – 190 zł
- Fundusz Owoców i Warzyw – 14 086 zł
- Fundusz Promocji Ryb – 1 998 zł

Aktualnie podmioty złożyły deklaracje za IV kwartał 2024 r.



Fundusz Ochrony Rolnictwa

Celem Funduszu Ochrony Rolnictwa jest stworzenie możliwości prawnych gwarantujących producentom rolnym rekompensatę z tytułu utraty przychodów z prowadzonej przez nich działalności rolniczej w przypadku upadłości nabywców produktów rolnych.

Do wpłat na Fundusz zobowiązane są podmioty skupujące, będące podatnikami podatku od towarów i usług. Wpłaty są naliczane w wysokości 0,125% wartości produktów rolnych bez podatku od towarów i usług, określonych w załączniku I do Traktatu o funkcjonowaniu Unii Europejskiej, nabytych od producentów rolnych.

Rekompensaty ze środków finansowych Funduszu są przyznawane i wypłacane producentowi rolnemu, który nie otrzymał zapłaty za produkty rolne zbyte podmiotowi skupującemu, który stał się niewypłacalny.

Fundusz Ochrony Rolnictwa c.d.

Obowiązek naliczania i wpłat na Fundusz Ochrony Rolnictwa nastąpił z dniem 1 stycznia 2024 r., a rozliczenia następowały za okresy kwartalne w terminie do ostatniego dnia roboczego miesiąca następującego po zakończeniu danego kwartału. Od 2025 r. naliczenie następuje za okres całego roku kalendarzowego.

Za 2024 r. z terenu powiatu miechowskiego wpłynęło 250 deklaracji dotyczących wpłat na Fundusz Ochrony Rolnictwa, które zostały złożone przez 71 podmiotów, a łączna kwota wpłat na konto Funduszu wynosi 263 808 zł.

Aktualnie podmioty złożyły deklaracje za IV kwartał 2024 r.



Monitorowanie Rynku Tytoniu

Krajowy Ośrodek Wsparcia Rolnictwa w zakresie monitorowania uprawy tytoniu, produkcji i zbytu surowca tytoniowego oraz nadzoru nad tymi procesami m.in.:

- 1) prowadzi rejestr producentów surowca tytoniowego;
- 2) gromadzi dane od producentów surowca tytoniowego;
- 3) gromadzi dane od pośredniczących podmiotów tytoniowych oraz podmiotów reprezentujących przedsiębiorców zagranicznych, o których mowa w art. 9b ust. 6 ustawy z dnia 6 grudnia 2008 r. o podatku akcyzowym (Dz. U. z 2018 r. poz. 1114, z późn. zm.).



Monitorowanie Rynku Tytoniu c.d.

Porównanie danych dotyczących uprawy tytoniu pomiędzy powiatem miechowskim a województwem małopolskim:

	powiat miechowski	województwo małopolskie
Liczba producentów	5	428
Deklarowana pow. uprawy na podstawie Informacji w 2024 r	8,89 ha	449,42 ha
Zakontraktowana ilość surowca tytoniowego	13 730 kg	1 205 300 kg

Monitorowanie rynku konopi włóknistych

Podstawowym celem monitorowania rynku konopi włóknistych jest wsparcie rozwoju upraw konopi włóknistych, z uwzględnieniem celu nadrzędnego, czyli przeciwdziałania narkomanii.

Krajowy Ośrodek Wsparcia Rolnictwa w zakresie monitorowania rynku konopi włóknistych, m.in.:

- prowadzi rejestr producentów i podmiotów skupujących konopie włókniste;
- gromadzi dane od producentów konopi włóknistych;
- gromadzi dane od podmiotów skupujących konopie włókniste.



Monitorowanie rynku konopi włóknistych c.d.

Porównanie danych dotyczących uprawy konopi włóknistych pomiędzy powiatem miechowskim a województwem małopolskim i całym krajem:

	powiat miechowski	województwo małopolskie	ogółem w kraju
Liczba producentów	2	101	1 207
Deklarowana pow. uprawy w 2024 r	0,98 ha	25,71 ha	1 338,29 ha