



Powiat  
**MIECHOWSKI**

# Strategia Rozwoju Powiatu Miechowskiego 2025-2034

Miechów, marzec 2025

## **Opracowanie Strategii:**

dr Hubert Guz - ekspert strategiczny

oraz zespół strategiczny pod kierunkiem

Starosty Powiatu Miechowskiego Krzysztofa Świerczka,

w składzie: Aneta Nowak, Jerzy Pułka, Piotr Włodarczyk.

**Zespół strategiczny dziękuje wszystkim mieszkańcom,  
samorządowcom oraz urzędnikom  
zaangażowanym w proces przygotowania niniejszej strategii.**





*Szanowni Mieszkańcy Powiatu Miechowskiego,*

*z satysfakcją oddajemy w Państwa ręce Strategię Rozwoju Powiatu Miechowskiego na lata 2025 – 2034. Strategia powstała w wyniku współpracy samorządów z naszego terenu i co najważniejsze, mieszkańców powiatu – dziękuję za Państwa inspirujące pomysły.*

*Naszym kluczowym wyzwaniem jest uruchomienie Parku Technologicznego w Książu Wielkim – miejsca dzięki któremu stworzymy nowe miejsca pracy – tak potrzebne w naszym powiecie oraz warunki do dynamicznego rozwoju lokalnej gospodarki.*

*Ważna jest dla nas budowa kompleksowego produktu turystycznego, który pozwoli wykorzystać i promować unikalne walory historyczne, przyrodnicze oraz rekreacyjne naszego powiatu. Poprzez rozwój infrastruktury turystycznej oraz skuteczną promocję chcemy uczynić Powiat Miechowski atrakcyjnym miejscem zarówno dla mieszkańców, jak i odwiedzających nas turystów.*

*Strategia obejmuje także szeroki wachlarz działań, które mają na celu wzmocnienie lokalnej społeczności oraz ochronę naszego cennego środowiska. Dbamy o dostępność usług publicznych, wysokiej jakości edukację, bogatą ofertę kulturalną i sportową, a także efektywną politykę społeczną. Wszystkie te elementy składają się na stabilny rozwój i lepszą jakość życia w naszym powiecie.*

*Zważając na obecne wyzwania wyznaczyliśmy w strategii także cele horyzontalne, które będą nam przyświecać w realizacji wszystkich projektów obejmują one: odporność gospodarczą, odporność społeczną oraz odporność środowiskową.*

*Realizacja założeń strategii to zadanie, które wymaga zaangażowania nas wszystkich. Jestem przekonany, że razem zbudujemy powiat nowoczesny, przyjazny mieszkańcom i pełen możliwości rozwoju.*

*Z wyrazami szacunku,  
Krzysztof Świerczek  
Starosta Powiatu Miechowskiego*



# Spis treści

1. Wstęp .....	6
Uwarunkowania prawne .....	6
Proces opracowania strategii .....	6
Zaangażowanie kluczowych aktorów .....	7
Struktura Strategii.....	8
2. Wyciąg z diagnozy stanu powiatu .....	9
Kontekst społeczny .....	13
Demografia.....	13
Zdrowie.....	16
Kontekst gospodarczy .....	17
Kontekst środowiskowo-przestrzenny .....	20
Gminy Powiatu Miechowskiego .....	24
Analiza porównawcza z wybranymi sąsiednimi powiatami .....	25
Podsumowanie danych diagnostycznych.....	31
3. Kontekst krajowej polityki rozwoju.....	32
4. Kluczowe potencjały i wyzwania .....	35
Obszar: Społeczność .....	37
Obszar: Gospodarka.....	39
Obszar: Środowisko i Przestrzeń .....	41
5. Cele horyzontalne .....	43
Logika interwencji strategicznej .....	43
Cele horyzontalne .....	43
Odporność gospodarcza .....	44
Odporność społeczna .....	45
Odporność środowiskowa .....	46
6. Cele strategiczne i kierunki działań .....	47
Cel strategiczny 1. - Silna gospodarka – cele operacyjne i kierunki działań.....	48
Cel strategiczny 2. - Zintegrowana społeczność – cele operacyjne i kierunki działań .....	52
Cel strategiczny 3. - Czyste środowisko – cele operacyjne i kierunki działań.....	57



Powiat  
MIECHOWSKI

7. Rezultaty i wskaźniki .....	61
Cel strategiczny 1. – Silna gospodarka – rezultaty i wskaźniki .....	61
Cel strategiczny 2. – Zintegrowana społeczność – rezultaty i wskaźniki.....	65
Cel strategiczny 3. – Czyste środowisko – rezultaty i wskaźniki .....	69
8. Obszary Strategicznej Interwencji.....	73
Krajowe i regionalne Obszary Strategicznej Interwencji .....	73
Powiatowe Obszary Strategicznej Interwencji .....	75
Priorytety dla perspektywy średniookresowej do 2030 .....	77
9. Obszary chronione .....	78
10. Ochrona Wód .....	79
11. Spójność celów z innymi dokumentami strategicznymi .....	83
Poziom lokalny.....	83
Poziom regionalny.....	87
Poziom krajowy .....	88
Poziom wspólnotowy.....	90
12. Zarządzanie strategią.....	92
Zarządzanie operacyjne.....	92
Monitoring .....	93
Ewaluacja.....	94
Zasady finansowania .....	96
Źródła finansowania.....	96
Potencjał finansowy powiatu.....	97
13. Źródła.....	98
14. Załączniki.....	99

# 1. Wstęp

## Uwarunkowania prawne

Niniejsza Strategia Rozwoju wyznacza średniookresowe (perspektywa dekady) cele rozwojowe samorządu powiatowego. Powstała w partycypacyjno-eksperckiej formule jako wynik pracy władz samorządowych powiatu przy zaangażowaniu samorządów gminnych z terenu powiatu miechowskiego, mieszkańców (w tym młodzieży) oraz lokalnych liderów.

Proces przygotowania, jak i treść Strategii uwzględniają wymogi wynikające z:

Ustawy z dnia 5 czerwca 1998 r. o samorządzie powiatowym;

Ustawy z dnia 6 grudnia 2006 r. o zasadach prowadzenia polityki rozwoju;

Ustawy z dnia 3 października 2008 r. o udostępnianiu informacji o środowisku i jego ochronie, udziale społeczeństwa w ochronie środowiska oraz o ocenach oddziaływania na środowisko.



## Proces opracowania strategii

Proces strategiczny obejmował następujące kroki zrealizowane w 2024 i 2025 roku:

- 1) Przyjęcie uchwały Rady Powiatu o przystąpieniu do prac nad Strategią – październik 2024.
- 2) Powołanie roboczego zespołu strategicznego – październik 2024.
- 3) Badanie ankietowe wśród 7 gmin z Powiatu Miechowskiego i opracowanie raportu z badania – październik 2024.
- 4) Warsztaty strategiczne z przedstawicielami 7 gmin z Powiatu Miechowskiego i opracowanie raportu z warsztatów – październik 2024.
- 5) Badanie ankietowe wśród Młodzieży z Powiatu Miechowskiego i opracowanie raportu z badania – listopad 2024.
- 6) Warsztaty strategiczne z przedstawicielami Młodzieży z Powiatu Miechowskiego i opracowanie raportu z warsztatów – listopad 2024.
- 7) Badanie ankietowe wśród Mieszkańców Powiatu Miechowskiego i opracowanie raportu z badania – grudzień 2024.

- 8) Warsztaty strategiczne z przedstawicielami Mieszkańców powiatu miechowskiego i opracowanie raportu z warsztatów – grudzień 2024.
- 9) Opracowanie diagnozy stanu powiatu oraz wniosków z diagnozy w zakresie sytuacji społecznej, gospodarczej i przestrzennej – grudzień 2024.
- 10) Opracowanie analizy potencjałów i wyzwań rozwojowych – styczeń 2025.
- 11) Warsztaty strategiczne z kadrą zarządzającą Starostwa Powiatowego w Miechowie oraz jednostek powiatowych i opracowanie raportu z warsztatów – styczeń 2025.
- 12) Opracowanie projektu struktury celów strategicznych – luty 2025.
- 13) Wewnętrzne konsultacje struktury celów strategicznych – luty 2025.
- 14) Opracowanie rezultatów oraz wskaźników dla poszczególnych celów strategicznych i kierunków działań – marzec 2025.
- 15) Opracowanie założeń wdrożeniowych i finansowych Strategii oraz analiza jej spójności z innymi dokumentami strategicznymi – marzec 2025.
- 16) Opracowanie projektu Strategii – marzec 2025.
- 17) Konsultacje społeczne i instytucjonalne projektu Strategii (w tym warsztaty konsultacyjne) – kwiecień 2025.
- 18) Wniosek o stwierdzenie braku konieczności przeprowadzania Strategicznej Oceny Oddziaływania na Środowisko dla Strategii – kwiecień 2025.
- 19) Przygotowanie projektu Strategii uwzględniającego ewentualne zmiany wynikające z konsultacji społecznych i instytucjonalnych – maj 2025.
- 20) Przeprowadzenie ewaluacji uprzedniej Strategii, uwzględniającej kryteria: trafności, skuteczności i efektywności oraz kompletności i spójności wewnętrznej – maj 2025.
- 21) Przyjęcie Strategii przez Radę Powiatu Miechowskiego w drodze uchwały – czerwiec 2025.



Powiat  
MIECHOWSKI

## **Zaangażowanie kluczowych aktorów**

Ponadlokalna funkcja samorządu powiatowego przejawia się w szeregu działań wychodzących poza zakres samorządów gminnych m.in. zdrowie, polityka społeczna, edukacja ponadpodstawowa, transport i komunikacja oraz bezpieczeństwo. Jednocześnie samorząd powiatowy często inicjuje i koordynuje działania angażujące partnerów instytucjonalnych (w szczególności gminy ze swojego terenu) oraz partnerów społecznych i gospodarczych – czyli mieszkańców powiatu.

Chcąc sprostać tym wyzwaniom i uwzględnić w Strategii zróżnicowane perspektywy rozwojowe – władze samorządowe zdecydowały o partycypacyjno-eksperckiej formule prac nad Strategią.

Włączanie mieszkańców i lokalnych samorządów w proces strategiczny wymaga otwartości i świadomej, długofalowej polityki w kształtowaniu postaw partycypacyjnych, a także podejmowania stałych działań zmierzających do wzmocnienia współpracy.

Proces przygotowania strategii był prowadzony w formule partycypacyjnej. Wdrożono narzędzia informowania mieszkańców (strona www i spotkania), pozyskiwania od nich informacji (ankiety), a także bezpośredniego zaangażowania w proces przygotowania dokumentu (warsztaty, konsultacje). Raporty z badań ankietowych, warsztatów strategicznych i konsultacji stanowią załączniki do niniejszej strategii). Podejście to umożliwiło pozyskanie informacji oraz wykorzystanie w procesie strategicznym pomysłów, uwag i komentarzy pochodzących od mieszkańców.

Na etapie wdrażania strategii dane monitoringowe i ewaluacyjne obrazujące stan wdrażania strategii będą prezentowane i konsultowane – podczas corocznej debaty nad Raportem o stanie powiatu. W miarę potrzeb prowadzone będą badania opinii publicznej w celu oceny stopnia realizacji rezultatów strategii oraz jej długookresowego oddziaływania. Drugi cel to informowanie interesariuszy o postępach wdrażania i możliwość ich czynnego udziału w procesie strategicznym.

## Struktura Strategii

Strategia składa się z 3 głównych części:

**Część I – diagnostyczna** obejmuje wyciąg z diagnozy oraz kluczowe ustalenia wynikające z badań ankietowych oraz warsztatów strategicznych. Podsumowaniem tej części jest analiza kluczowych potencjałów przeprowadzona w formule analizy SWOT dla następujących obszarów: Społeczność, Gospodarka, Środowisko i Przestrzeń.

**Część II – strategiczna** koncentruje się na celach strategicznych, operacyjnych i horyzontalnych oraz kierunkach działań, które będą służyć ich realizacji. Dla poszczególnych celów określono rezultaty i wskaźniki. W części tej opisano także Obszary Strategicznej Interwencji, obszary chronione oraz założenia w zakresie gospodarowania wodami. W tej części dokonano także analizy spójności celów wynikających ze strategii rozwoju powiatu z innymi strategiami rozwojowymi na poziomach: lokalnym, regionalnym, krajowym i wspólnotowym.

**Część III – wdrożeniowa** obejmuje informacje dotyczące zarządzania strategią oraz jej finansowania.



## 2. Wyciąg z diagnozy stanu powiatu

Pełna diagnoza Stanu powiatu stanowi załącznik do niniejszej Strategii.

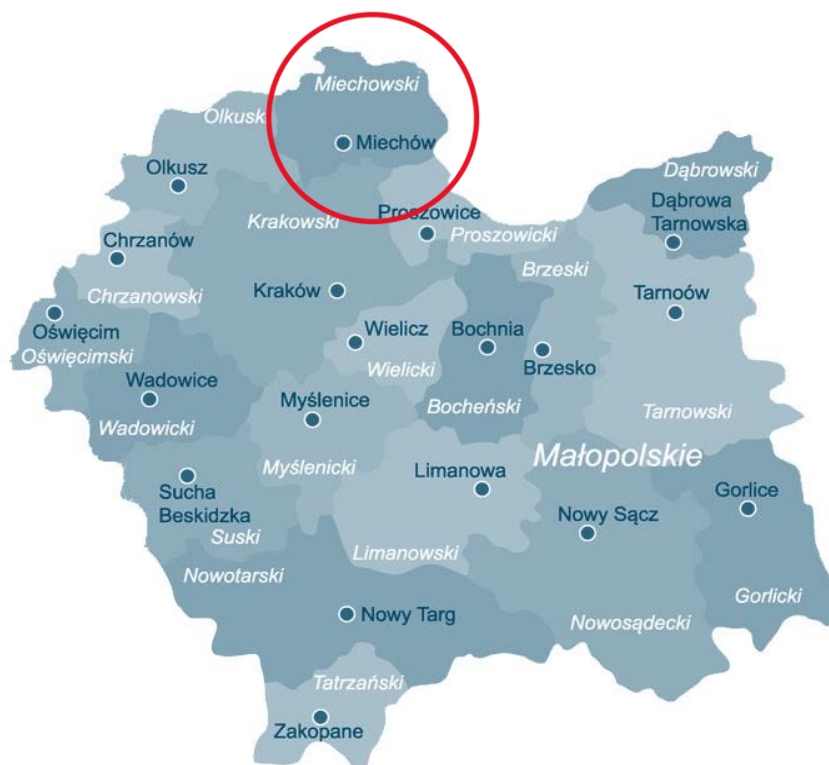
Powiat miechowski leży w północnej części województwa małopolskiego na granicy z województwami śląskim i świętokrzyskim, jego siedzibą jest miasto Miechów.

Powiat graniczy z

- powiatem proszowickim (małopolskie)
- powiatem krakowskim (małopolskie)
- powiatem olkuskim (małopolskie)
- powiatem zawierciańskim (śląskie)
- powiatem jędrzejowskim (świętokrzyskie)
- powiatem pińczowskim (świętokrzyskie)
- powiatem kazimierskim (świętokrzyskie)



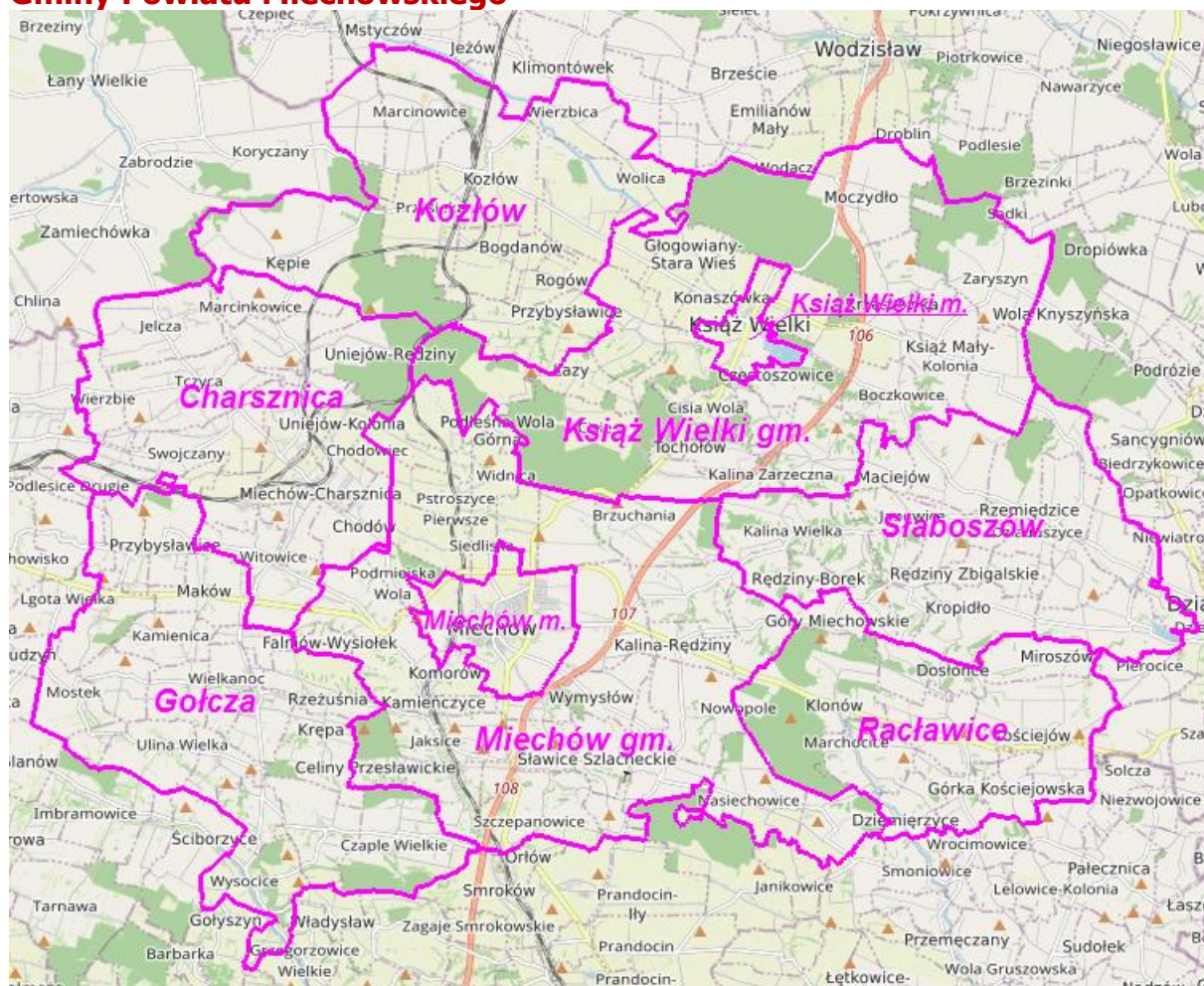
### Województwo Małopolskie



W skład powiatu wchodzi:

- gminy miejsko-wiejskie: Miechów i Książ Wielki,
- oraz gminy wiejskie: Charsznica, Gołcza, Kozłów, Raławice, Słaboszów.

### Gminy Powiatu Miechowskiego



Charsznica



Gołcza



Kozłów



Książ Wielki



Miechów



Raławice



Słaboszów

Powierzchnia powiatu to 676 000 ha.

użytki rolne stanowią 55 958 ha., tj. 82,69%,

tereny leśne i zadrzewione – 8 404 ha., tj. 12,41%,

tereny przeznaczone pod mieszkalnictwo 1 875 ha., tj. 2,7%,

tereny komunikacyjne – 1 995 ha., tj. 2,18 %

### Powierzchnie i typy poszczególnych gmin:

Gmina	Typ gminy	Powierzchnia gminy –
Charsznica	gmina wiejska	78 km <sup>2</sup>
Gołcza	gmina wiejska	90 km <sup>2</sup>
Kozłów	gmina wiejska	86 km <sup>2</sup>
Książ Wielki	gmina miejsko-wiejska	138 km <sup>2</sup>
Miechów	gmina miejsko-wiejska	148 km <sup>2</sup>
Raclawice	gmina wiejska	59 km <sup>2</sup>
Słaboszów	gmina wiejska	77 km <sup>2</sup>
		676 km <sup>2</sup>

Powiat Miechowski leży na obszarze Wyżyny Miechowskiej, charakteryzującej się różnorodnością biologiczną, wynikającą z występowania żyznych gleb wytworzonych m.in. z lessu oraz marglu.

Średnia wysokość Wyżyny Miechowskiej wynosi od 250 m na wschodzie do 420m n.p.m. na zachodzie, najwyższym szczytem powiatu jest Bukowska Góra (442m n.p.m.) położona w miejscowości Buk w gminie Gołcza.

Użytki rolne zajmują około 76% powierzchni ogólnej gruntów (ponad 67 000ha). Powiat ze względu na bardzo dobrą jakość gleb i korzystne warunki środowiskowe ma charakter rolniczy.

Wyżynny krajobraz, pomimo swojej rolniczej specyfiki – pola i łąki – charakteryzuje występowanie stoków, gęstej sieć miedz, wąwozów i parowów przecinających lessowe zbocza oraz lasów liściastych (grądy). Łagodne nachylenie obszaru wyżyny w kierunku południowo-wschodnim, bogactwo form terenowych oraz nieskażone środowisko czynią krajobraz atrakcyjnym widokowo.



## Podstawowe wskaźniki społeczno-ekonomiczne dla Powiatu Miechowskiego (GUS, 2024)

Wskaźniki	2018	2019	2020	2021	2022	2023
Ludność [osoba]	49 137	48 818	47 756	47 346	46 998	46 667
Gęstość zaludnienia [osoba]	73	72	71	70	70	69
Ludność w wieku nieprodukcyjnym na 100 osób w wieku produkcyjnym [osoba]	68,6	70,0	74,5	75,0	75,9	77,4
Urodzenia żywe na 1000 ludności [osoba]	9,22	8,48	9,61	8,26	7,04	7,34
Zgony na 1000 ludności [osoba]	13,90	13,16	15,01	15,38	14,50	12,36
Przyrost naturalny na 1000 ludności [osoba]	-4,67	-4,68	-5,40	-7,12	-7,46	-5,02
Saldo migracji wewnętrznych i zagranicznych na pobyt stały na 1000 ludności [osoba]	0,5	-1,4	-2,0	-1,0	(0,0)	-0,5
Dochody ogółem budżetu powiatu na 1 mieszkańca [zł]	1 356,90	1 500,72	1 995,94	1 870,66	2 207,09	2 594,99
Wydatki ogółem budżetu powiatu na 1 mieszkańca [zł]	1 401,85	1 586,38	1 707,81	1 959,59	2 271,42	2 835,20
Turystyczne obiekty noclegowe [ob.]	6	6	5	5	5	6
Mieszkania oddane do użytkowania na 10 tys. ludności [szt.]	14,8	15,5	18,3	14,1	29,7	28,4
Odpady wytworzone w ciągu roku [tys. t]	1,8	0,0	0,0	0,0	300,5	281,1
Lesistość [%]	12,0	12,0	12,0	12,0	12,0	12,0
Drogi publiczne o twardej nawierzchni (powiatowe i gminne) na 100 km <sup>2</sup> [km]	152,5	160,4	162,4	165,7	165,2	169,3
Samochody osobowe 1000 ludności [szt.]	628,2	657,6	694,0	719,3	739,2	766,6
Pracujący na 1000 ludności [osoba]	127	129	132	140	(.)	(.)
Stopa bezrobocia rejestrowanego [%]	4,4	3,8	4,9	5,3	5,0	5,2
Podmioty gospodarki narodowej w rejestrze REGON na 10 tys. ludności w wieku produkcyjnym [szt.]	1 581,1	1 642,4	1 782,9	1 842,4	1 905,1	1 969,1



# Kontekst społeczny

## Demografia

Powiat miechowski ma 46 858 mieszkańców (2023), z czego 51,0% stanowią kobiety. W latach 2002-2023 liczba mieszkańców powiatu zmalała aż o 9,2%.

### Podstawowe dane demograficzne (GUS, 2024)

Wybrane dane demograficzne	2018	2019	2020	2021	2022	2023
Ludność [osoba]	49 137	48 818	47 756	47 346	46 998	46 667
Ludność - kobiety [osoba]	24 941	24 776	24 233	24 076	23 950	23 801
Ludność - miasta [osoba]	11 652	11 569	11 238	11 104	11 027	11 757
Urodzenia żywe [osoba]	454	415	461	393	332	344
Zgony [osoba]	684	644	720	732	684	579
Przyrost naturalny [osoba]	-230	-229	-259	-339	-352	-235
Saldo migracji ogółem [osoba]	24	-70	-98	-49	-1	-22
Saldo migracji wewnętrznych ogółem [osoba]	19	-76	-97	-52	-1	-25
Saldo migracji zagranicznych ogółem [osoba]	5	6	-1	3	0	3
Małżeństwa [para]	239	240	178	192	170	142
Rozwody [para]	47	52	51	50	43	43
Zameldowania [osoba]	482	459	362	456	433	384
Ludność w wieku przedprodukcyjnym [osoba]	8 422	8 316	8 422	8 294	8 137	8 046
Ludność w wieku produkcyjnym [osoba]	29 138	28 714	27 371	27 051	26 723	26 302
Ludność w wieku poprodukcyjnym [osoba]	11 577	11 788	11 963	12 001	12 138	12 319
Mężczyźni w wieku przedprodukcyjnym [osoba]	4 307	4 239	4 299	4 218	4 115	4 085
Mężczyźni w wieku produkcyjnym [osoba]	15 799	15 567	14 856	14 651	14 479	14 199
Mężczyźni w wieku poprodukcyjnym [osoba]	4 090	4 236	4 368	4 401	4 454	4 582
Kobiety w wieku przedprodukcyjnym [osoba]	4 115	4 077	4 123	4 076	4 022	3 961
Kobiety w wieku produkcyjnym [osoba]	13 339	13 147	12 515	12 400	12 244	12 103
Kobiety w wieku poprodukcyjnym [osoba]	7 487	7 552	7 595	7 600	7 684	7 737
Udział osób w wieku przedprodukcyjnym w liczbie ludności ogółem [%]	17,1	17,0	17,6	17,5	17,3	17,2
Udział osób w wieku produkcyjnym w liczbie ludności ogółem [%]	59,3	58,8	57,3	57,1	56,9	56,4
Udział osób w wieku poprodukcyjnym w liczbie ludności ogółem [%]	23,6	24,1	25,1	25,3	25,8	26,4
Ludność w wieku poprodukcyjnym na 100 osób w wieku produkcyjnym [osoba]	39,7	41,1	43,7	44,4	45,4	46,8




Powiat Miechowski jest powiatem o najniższej gęstości zaludnienia w Małopolsce - 56 os/km<sup>2</sup>, przy średniej dla województwa 224 os/km<sup>2</sup>.

Odsetek ludności w wieku 65 lat i więcej w ogólnej liczbie ludności wynosi aż 20,7%, przy średniej dla Małopolski - 15,1% - co stanowi najwyższy udział najstarszych mieszkańców w ogólnej liczbie ludności w Małopolsce.

## Piramida wieku (GUS, 2024)

### Ludność w 2023 roku według płci i wieku



### Średni wiek mieszkańców – dane porównawcze (GUS, 2023)

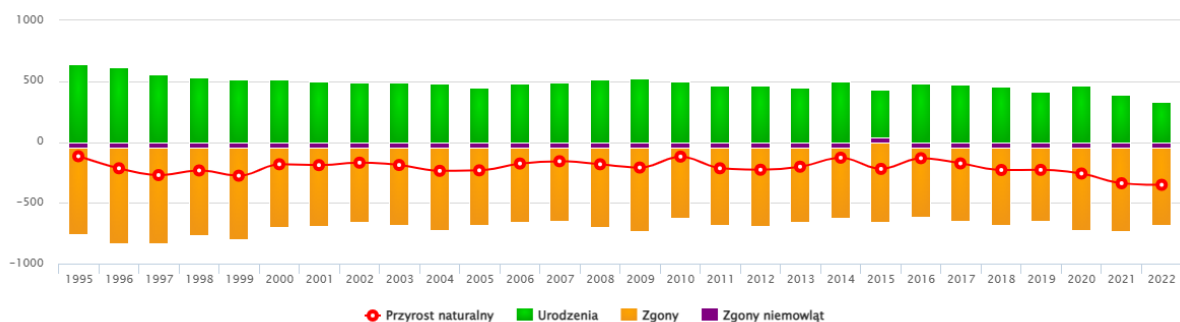
Jednostka administracyjna	Średni wiek mieszkańców
Powiat miechowski	43,4 lata
Województwo Małopolskie	41,2 lata
Polska	42,1 lata

### Wskaźniki obciążenia demograficznego (GUS, 2023)

Jednostka administracyjna	Ludność w wieku nieprodukcyjnym na 100 osób w wieku produkcyjnym	Ludność w wieku poprodukcyjnym na 100 osób w wieku produkcyjnym	Ludność w wieku poprodukcyjnym na 100 osób w wieku przedprodukcyjnym
Powiat miechowski	71,7	42,5	145,7
Województwo Małopolskie	67,1	35,00	109,4
Polska	69,0	38,2	124,2

Przyrost naturalny w latach 1995–2022 w powiecie miechowskim

(Źródło: GUS)



Wskaźniki demograficzne (GUS, 2023)

Jednostka administracyjna	Urodzenia żywe na 1000 ludności	Przyrost naturalny na 1000 ludności	Płodność - urodzenia żywe na 1000 kobiet w wieku 15-49
Powiat miechowski	7	- 7,5	33
Województwo Małopolskie	9,1	- 1,4	38
Polska	8,1	- 3,8	35,1

Wskaźniki demograficzne c.d. (GUS, 2023)

Jednostka administracyjna	Współczynnik dzietności ogólnej (1)	Współczynnik reprodukcji brutto (2)	Współczynnik dynamiki demograficznej (3)
Powiat miechowski	1,22	0,65	0,49
Województwo Małopolskie	1,29	0,63	0,86
Polska	1,26	0,61	0,68

(1) Współczynnik dzietności ogólnej (Liczba dzieci, urodzonych przez przeciętną kobietę w ciągu całego okresu rozrodczego, 15 - 49 lat)

(2) Współczynnik reprodukcji brutto (Średnia liczba córek urodzonych przez kobietę w wieku rozrodczym, 15 - 49 lat)

(3) Współczynnik dynamiki demograficznej (Stosunek liczby urodzeń żywych do liczby zgonów)

Dane demograficzne obrazują potęgający się problem depopulacji, specyficzny dla obszarów wiejskich. Ujemny przyrost naturalny, tempo starzenia się społeczeństwa, migracje, w każdym z tych obszarów Powiat Miechowski osiąga jedne z najwyższych (negatywnych) wskaźników w województwie małopolskim. Obrazem tej sytuacji jest obecny wskaźnik obciążenia demograficznego (2022) oraz jego wartości prognozowane na lata 2040 i 2060.

Poziom wykształcenia (GUS, 2022)

Jednostka administracyjna	Wykształcenie podstawowe i gimnazjalne	Wykształcenie zasadnicze zawodowe	Wykształcenie średnie i policealne	Wykształcenie wyższe
Powiat Miechowski	16,9% K-17,7%, M 16,1%	24,4% K-16,7%, M 28,5%	39,0% K-39,4%, M 38,9%	18,4% K-22,7%, M 13,5%
Województwo Małopolskie	13,9	22,6%	34,2%	26,3%
Polska	15,3	21,2%	35,2%	25,2%



Powiat  
MIECHOWSKI

## Zdrowie

### Podstawowe dane w zakresie ochrony zdrowia (GUS, 2024)

Ochrona zdrowia i polityka społeczna	2018	2019	2020	2021	2022	2023
Przychodnie [ob.]	22	23	23	25	26	25
Liczba ludności na 1 aptekę ogólnodostępną [osoba]	2 730	2 712	2 985	3 156	3 357	3 333
Placówki stacjonarnej pomocy społecznej [ob.]	6	6	6	6	6	6
Miejsca w placówkach stacjonarnej pomocy społecznej [msc.]	352	350	369	365	369	369
Mieszkańcy placówek stacjonarnej pomocy społecznej [osoba]	351	347	326	349	365	358
Udział osób korzystających ze środowiskowej pomocy społecznej w liczbie ludności ogółem [%]	4,6	4,0	3,8	3,7	3,4	3,3
Przeciętna miesięczna liczba dzieci, na które rodziny otrzymują świadczenie wychowawcze [osoba]	4 883	(.)	7 958	7 936	8 096	(.)
Wyплаты świadczeń RODZINA 500+ [zł]	30 050 189	38 127 727	48 800 922	48 404 860	49 586 965	(.)

Powiat odpowiada za usługi zdrowotne na poziomie ponadlokalnym poprzez Szpital św. Anny w Miechowie realizujący zadania: lecznictwa szpitalnego, ambulatoryjnej opieki specjalistycznej, rehabilitacji i ratownictwa medycznego.

Szpital funkcjonuje w ramach 12 oddziałów:

1. Internistyczny I o Profilu Ogólnym - 35 łóżek
2. Internistyczny II o Profilu Kardiologiczny - 31 łóżek
3. Zakład Opiekuńczo-Leczniczy - 26 łóżek
4. Neurologiczny - 36 łóżek
5. Intensywnej Terapii i Anestezjologii - 5 łóżek
6. Gruźlicy i Chorób Płuc - 30 łóżek
7. Obserwacyjno-Zakaźny - 25 łóżek
8. Dziecięcy - 25 łóżek
9. Noworodków i Wcześnieaków - 23 łóżeczka
10. Położniczo-Ginekologiczny - 42 łóżka
11. Chirurgiczny - 55 łóżek
12. Szpitalny Oddział Ratunkowy - 6 łóżek

Ambulatoryjna opieka specjalistyczna realizowana jest w 19 poradniach specjalistycznych: alergologiczna, diabetologiczna, kardiologiczna, chirurgii ogólnej, chirurgii urazowo-ortopedycznej, psychiatryczna, leczenia uzależnień, otolaryngologiczna, okulistyczna, gastrologiczna, dermatologiczna, chorób zakaźnych, neurologiczna, pulmonologiczna, reumatologiczna, rehabilitacyjna, ginekologiczno-położnicza, urologiczna, leczenia bólu.

Ratownictwo medyczne realizowane jest przez zespoły „R” i „W”, które pełnią dyżury całodobowe.

Świadczenia medyczne udzielane przez Szpital realizowane i finansowane są w ramach kontraktu z Małopolskim Oddziałem Wojewódzkim NFZ.



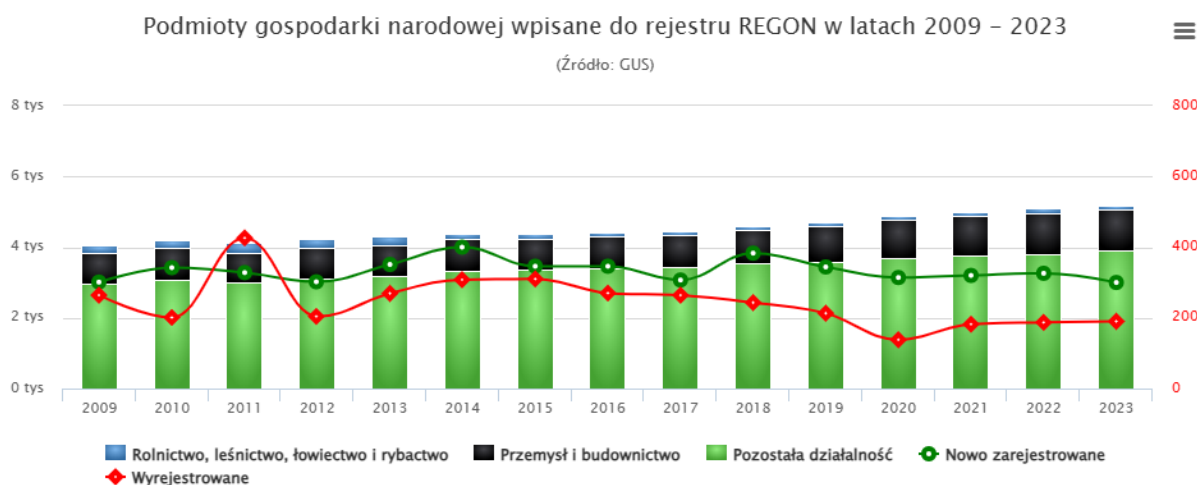


## Kontekst gospodarczy

Gmina	Dochody podatkowe gminy wskaźnik „G” (2024)	Pozyskane środki UE 2014-2021 na mieszkańca
Charsznica	1 371,51 zł	1 867,72 zł
Gołcza	1 587,00 zł	1 757,52 zł
Kozłów	1 091,74 zł	1 112,61 zł
Książ Wielki	1 562,24 zł	2 653,76 zł
Miechów	2 005,18 zł	2 443,49 zł
Raławice	1 430,60 zł	780,14 zł
Słaboszów	1 430,60 zł	780,14 zł

Wskaźnik dochodów podatkowych Powiatu Miechowskiego (wskaźnik „P”) w 2024 roku wyniósł 240,80zł.

### Przedsiębiorczość



Powiat  
MIECHOWSKI

Prawie 45% aktywnych zawodowo mieszkańców Powiatu Miechowskiego pracuje w sektorze rolniczym (rolnictwo, leśnictwo, łowiectwo i rybactwo), 8,4% w przemyśle i budownictwie, a 20,1% w sektorze usługowym (handel, naprawa pojazdów, transport, zakwaterowanie i gastronomia, informacja i komunikacja) oraz 0,8% pracuje w sektorze finansowym (działalność finansowa i ubezpieczeniowa, obsługa rynku nieruchomości).

### Rozmiary działalności gospodarczej (GUS, 2023)

- Mikro-przedsiębiorstwa (0-9 zatrudnionych) - 5 042
- Małe przedsiębiorstwa (10-49 zatrudnionych) - 119
- Średnie przedsiębiorstwa (50-249 zatrudnionych) - 17
- Duże przedsiębiorstwa (250-999 zatrudnionych) - 1

## Formy prawne działalności gospodarczej (GUS, 2023)

- Spółki cywilne - 292
- Spółki handlowe ogółem - 222
- Spółdzielnie ogółem - 15

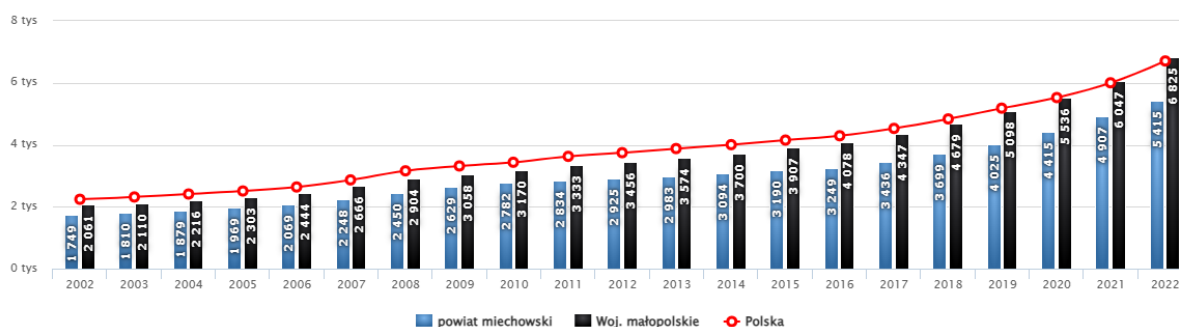
## Osoby fizyczne prowadzące działalność gospodarczą – branże (GUS, 2023)

- Handel hurtowy i detaliczny; naprawa pojazdów samochodowych - 1 155
- Budownictwo - 732
- Transport i gospodarka magazynowa - 526
- Przetwórstwo przemysłowe - 314
- Działalność profesjonalna, naukowa i techniczna - 277
- Opieka zdrowotna i pomoc społeczna - 226
- Pozostała działalność - 178
- Działalność w zakresie usług administrowania i działalność wspierająca - 156
- Informacja i komunikacja - 98
- Działalność związana z zakwaterowaniem i usługami gastronomicznymi - 98
- Rolnictwo, leśnictwo, łowiectwo i rybactwo - 95
- Działalność finansowa i ubezpieczeniowa - 93
- Edukacja - 66
- Działalność związana z kulturą, rozrywką i rekreacją - 24



Przeciętne miesięczne wynagrodzenie brutto (PLN) w powiecie miechowskim w latach 2002 – 2022

(Źródło: GUS)



Przeciętne miesięczne wynagrodzenie brutto w powiecie miechowskim wyniosło 5 415,22 PLN, co odpowiada 81% przeciętnego miesięcznego wynagrodzenia brutto w Polsce.

## Wskaźniki demograficzne – rynek pracy (GUS, 2023)

Jednostka administracyjna	Ludność w wieku nieprodukcyjnym na 100 osób w wieku produkcyjnym	Ludność w wieku poprodukcyjnym na 100 osób w wieku produkcyjnym	Ludność w wieku nieprodukcyjnym na 100 osób w wieku przedprodukcyjnym
Powiat miechowski	71,7	42,5	145,7
Województwo Małopolskie	67,1	35	109,4
Polska	69	38,2	124,2

## Rolnictwo

Powierzchnia użytków rolnych w Powiecie Miechowskim wynosi niemal 68% powierzchni całego Powiatu.

Odsetek osób pracujących w grupie: „rolnictwo, leśnictwo, łowiectwo i rybactwo” - 62%, przy średniej dla Małopolski 24,1% (BDL) (więcej tylko w powiecie proszowickim).

Średnia wielkość gospodarstwa indywidualnego w Województwie Małopolskim wynosi 5,07 ha, a dla Powiatu Miechowskiego to 8,29 ha.

## Struktura wielkości gospodarstw (GUS, 2022)

Jednostka administracyjna	do 1 ha	1 - 5 ha	5 - 10 ha	10 - 15 ha	Od 15 ha
Powiat miechowski	0,73%	48,80%	20,70%	7,24%	22,53%
Województwo Małopolskie	0,30%	18,44%	26,27%	16,57%	38,42%



Powierzchnia Powiatu wynosi 67 676 ha, w tym użytki rolne stanowią 55958 ha, tj. 82,69%, tereny leśne i zadrzewione – 8404 ha, tj. 12,41%.

Większość użytków rolnych to gleby rolnicze w przeważającej II i III klasie bonitacyjnej. Grunty orne stanowią 87,12% użytków rolnych, łąki i pastwiska ok. 4,48% pozostałe tereny to odłogi, ugory i tereny nieużytkowane rolniczo.

Struktura zasiewów w powiecie miechowskim odzwierciedla tradycyjne rolnictwo. Przeważają w nim zboża – 60,72 % wszystkich upraw, ziemniaki – 5,67 %, rośliny pastewne – 16,13 %.

W północno - zachodniej części powiatu – Gmina Charsznica zlokalizowany jest obszar intensywnej produkcji kapusty – około 2,5 tys. ha. Na terenie gminy funkcjonuje kilkadziesiąt zakładów przetwórczych specjalizujących się w kiszonkach. Charsznica nazywana jest kapuścianą stolicą Polski, a od 1994 r. organizuje Charsznickie Dni Kapusty.

## Kontekst środowiskowo-przestrzenny

### Transport i sieć drogowa

Powiat Miechowski administruje prawie 450 km dróg powiatowych.

Transport i wypadki drogowe	2018	2019	2020	2021	2022	2023
Samochody osobowe zarejestrowane na 1000 ludności [szt.]	628,2	657,6	694,0	719,3	739,2	766,6
Wypadki drogowe [osoba]	78	72	69	27	25	20
Ofiary śmiertelne wypadków drogowych [osoba]	12	10	9	6	1	2
Ranni w wypadkach drogowych [osoba]	109	82	83	34	34	27

### Wypadki w 2022 roku (GUS 2023)

Jednostka administracyjna	Wypadki drogowe na 100 tys. ludności	Ofiary śmiertelne na 100 tys. ludności	Ofiary śmiertelne na 100 wypadków	Ranni na 100 tys. ludności	Ranni na 100 wypadków
Powiat miechowski	53,2	2,1	4,0	72,3	136,0
Województwo Małopolskie	64,9	3,0	4,6	76,3	117,5
Polska	56,5	5,0	8,9	65,5	116,0

### Samochody (GUS 2023)

Jednostka administracyjna	Samochody osobowe na 1000 ludności	Szacowany średni wiek samochodów osobowych
Powiat miechowski	739,2	21,1
Województwo Małopolskie	649,5	18,8
Polska	700,6	19,4



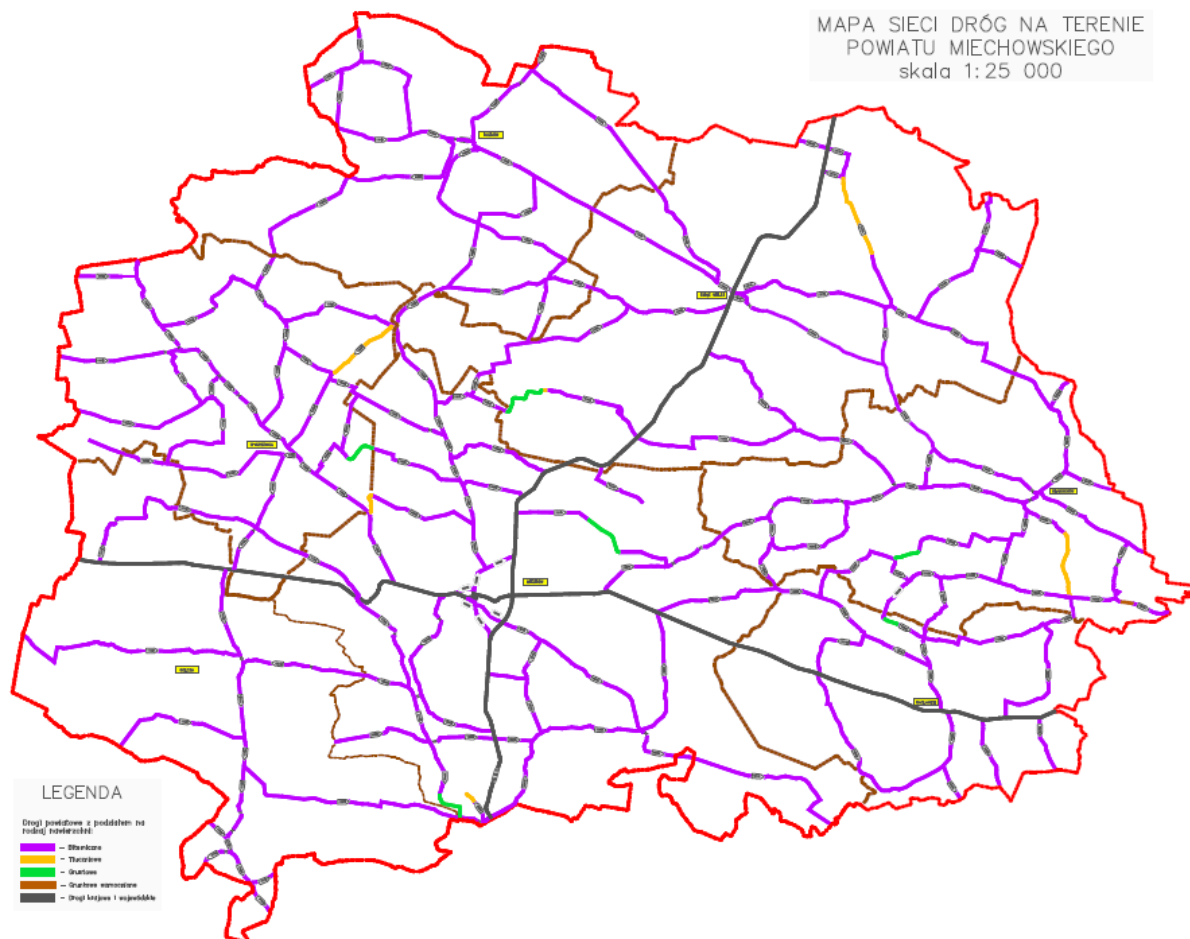
### Drogi gminne i powiatowe o twardej nawierzchni (GUS 2023)

Jednostka administracyjna	Drogi gminne i powiatowe o twardej nawierzchni na 100 km <sup>2</sup>	Drogi gminne i powiatowe o twardej nawierzchni na 10 tys. ludności
Powiat miechowski	169,3 km	245 km
Województwo Małopolskie	160,4 km	71 km
Polska	86,3 km	72 km

### Ścieżki rowerowe (GUS 2023)

Jednostka administracyjna	Ścieżki rowerowe na 10 tys. km <sup>2</sup>	Ścieżki rowerowe na 10 tys. ludności
Powiat miechowski	326,8 km	4,7 km
Województwo Małopolskie	599,5 km	2,7 km
Polska	633,6 km	5,3 km

## Sieć dróg powiatowych



## Szlaki turystyczne:

### **Małopolski Szlak Bożogrobców**

Szlak ten przebiega przez miejsca związane z działalnością i życiem codziennym oraz duchowym Zakonu: Miechów - Bazylika Grobu Bożego, Siedliska-Kościół św. Krzyża, Uniejów – Kościół św. Wita, Chodów – Kościół św. Jana Chrzciciela, Sławice – Kościół św. Wojciecha, Wrocimowice – Kościół św. Andrzeja Ap., Kraków – dawny Kościół św. Jadwigi na Stradomiu, Kraków – Kościół św. Barbary, Chełm – Kościół Narodzenia św. Jana Chrzciciela.

### **Szlak Architektury Drewnianej**

Podzielony jest na kilka odcinków. Miechów wraz z Dworkiem Zacisze włączony został do Regionu Jurajsko-Oświęcimskiego. Szlak łączy następujące obiekty: Dvorek „Zacisze” w Miechowie, Dwór i Spichlerz w Glanowie, Dzwonnica w Skale, Dzwonnica w Tenczynku, Kaplica na Salwatorze w Krakowie, Kaplica w Ojcowie, Kościół parafialny w Iwanowicach, Kościół w Barwałdzie Dolnym, Kościół w Dłużcu, Kościół w Głębowicach, Kościół

w Graboszycach, Kościół w Grojcu, Kościół w Jawiszowicach, Kościół w Krzęcinie, Kościół w Marcyporębie, Kościół w Mętkowie, Kościół w Modlnicy, Kościół w Nidku, Kościół w Osieku, Kościół w Paczółtowicach.

### **Młyny Doliny Szreniawy**

Szlak składa się z trzech odcinków: proszowickiego, słomnickiego i miechowskiego. W części miechowskiej łączy min. następujące miejsca: stacja kolejowa w Miechowie; obok kolejowa wieża ciśnień, młyn w Miechowie na potoku Cicha, "spalony" młyn w Miechowie, młyn przy Raławickiej, młyn w Siedliskach, młyn w Przybysławicach, młyn w Wielkanocy, młyn w Gołczy, młyn w Rzeżuśni, młyn w Przesławicach młyn w Kamieńczycach (Kamieńczyce 19).

### **Szlak Partyzancki Ziemi Miechowskiej (zielony)**

Przebiega przez: Miechów – Charsznicę – Kępie – Tunel – Małoszów – Książ Wielki. Zaprojektowany z okazji XXV-lecia Polskiej Rzeczypospolitej Ludowej. Jego długość wynosi 120 km; podzielony jest na 5 odcinków, z których każdy może stanowić odrębny etap.

### **Szlak Kościuszkowski (czerwony)**

Rozpoczyna się w Krakowie i biegnie przez powiat krakowski, proszowicki i miechowski. Na terenie Powiatu Miechowskiego przechodzi z Wrocimowic do Raławic-Janowiczek, dalej prowadzi przez Dziemiędzyce, Nasiechowice, Sosnowkę, Muniakowice, skąd przechodzi na teren powiatu proszowickiego i wraca znów przez Waganowice, Brańczyce, Niedźwiedź, Ratajów i Słomniki, gdzie kończy się na stacji kolejowej. Szlak ten obrazuje trasę przebytą przez wojska Kościuszki podczas insurekcji.

### **Szlak Książ Wielki - Miechów (zielony)**

Przebiega w następujący sposób: Książ Wielki, Częstoszowice, Małoszów, Tochołów, Antolka, Las Strzyganiec, Podleśna Wola Górna, Tunel, Rezerwat Biała Góra, Rezerwat Kępie na Wyżynie Miechowskiej, Kępie, Pogwizdów, Uniejów, Charsznica, Chodów, Miechów Dworek Zacisze.

### **Szlak Romański**

W Polsce przebiega niemal przez cały kraj, obejmując swym zasięgiem najważniejsze miejsca i zabytki związane z czasami monarchii piastowskiej. Szlak podzielony jest na regionalne odcinki, na których tworzone są trasy samochodowe, trasy rowerowe i piesze oraz infrastruktura turystyczna w postaci



Powiat  
MIECHOWSKI

odpowiedniego oznakowania i ogólnodostępnych materiałów informacyjnych i promocyjnych. Bazylika w Miechowie leży na trasie tego szlaku.

### **Szlak Generała M. Langiewicza - nieoznakowany**

Szlak rozpoczyna się na granicy powiatu olkuskiego i stanowi dalszy ciąg szlaku poprowadzonego z Ojcowa. Przebiega przez Iwanowice, Maszków, Maszków-Kolonię, przecina trasę nr 7 Warszawa-Kraków i biegnie dalej skrajem lasu do Goszczy w powiecie krakowskim, gdzie gen. Langiewicz stał obozem i został obwołany dyktatorem powstania. Następnie przez Polanowice, Niedźwiedź, Słomniki, Prandocin Iły, Sosnowkę, Nasiechowice, Marchocice, Raclawice, Klonów, Góry Miechowskie, Grzymałów, Kalinę Wielką, Antolkę, Tochołów, Giebułtów, Boczkowice, Książ Mały i Zaryszyn, do granicy powiatu i województwa. Szlak podzielony jest na trzy odcinki. Odcinek I dł. 25km, odcinek II dł. 15km, odcinek III dł. 10km.

### **Trasa rowerowa szlakiem wąskotorówki**

Trasa rowerowa przebiega od lasu Chodówki (gm. Miechów), przez ul. Podmiejską, ul. Folusz, ul. Kopernika, ul. Wspólną, ul. Szewską, ul. Łąkową i ul. Graniczną do Bukowskiej Woli. Prowadzi przez tereny leśne (2,5 km), pola uprawne (3,6 km), tereny o charakterze luźnej zabudowy wiejskiej oraz przez część miasta o zwartej zabudowie jednorodzinnej (3,5 km). Łączna długość trasy wynosi 9,1 km.

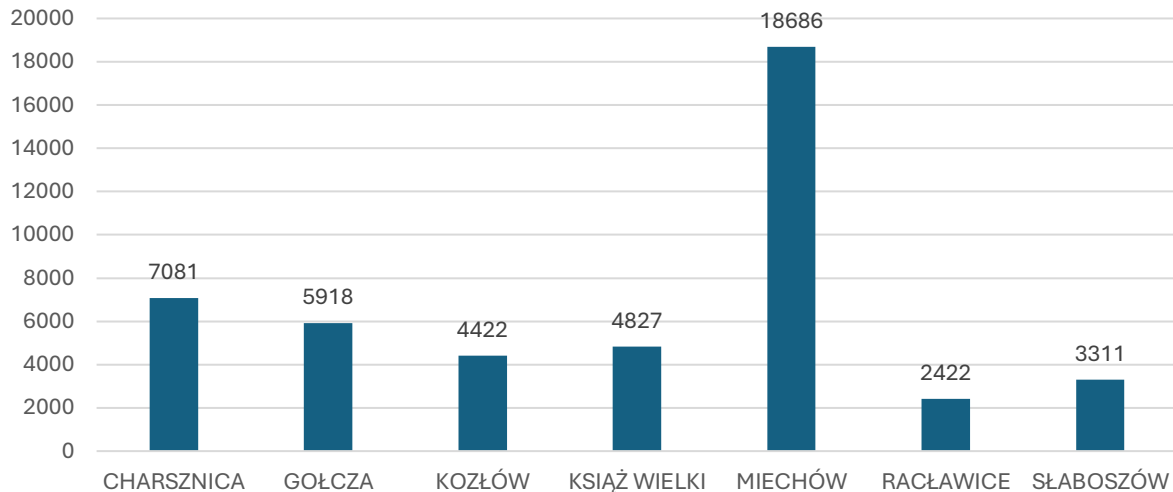


Powiat  
**MIECHOWSKI**



## Gminy Powiatu Miechowskiego

### Ludność w gminach Powiatu Miechowskiego (GUS, 2024)



Analiza danych dla poszczególnych gmin w powiecie wskazuje stosunkowo małe zróżnicowanie pomiędzy nimi. Poza miastem Miechów, które pełni rolę kluczowego ośrodka zapewniającego dostęp do większości usług publicznych i komercyjnych pozostały obszar powiatu ma charakter typowo rolniczy. Cechuje go bardzo niska liczba przedsiębiorstw, co znacząco przekłada się na niski poziom dochodów własnych samorządów. To z kolei ogranicza ich inwestycje i praktycznie w pełni uzależnia je od zewnętrznego finansowania środkami pomocowymi. Kluczowym wyzwaniem całego obszaru powiatu (także miasta Miechowa) jest problem depopulacji.



### Ranking Gmin Małopolski 2022 i 2023 (Województwo Małopolskie 2024)

Ranking	RGM 2023	RGM 2022	Ranking	RGM 2023	RGM 2022
1.	Wielka Wieś (2)*	Niepołomice	170.	Szczucin (164)	Borzęcin
2.	Niepołomice (1)	Wielka Wieś	171.	Radziemice (174)	Książ Wielki
3.	Sękowa (5)	Zielonki	172.	Racławice (168)	Koszyce
4.	Zabierzów (4)	Zabierzów	173.	Borzęcin (170)	Raciechowice
5.	Wieliczka (6)	Sękowa	174.	Książ Wielki (171)	Radziemice
6.	Zator (9)	Wieliczka	175.	Radgoszcz (175)	Radgoszcz
7.	Zielonki (3)	Świątniki Górne	176.	Kozłów (178)	Gręboszów
8.	Zakopane (27)	Kocmyrzów-Luborzyca	177.	Gręboszów (176)	Mędrzechów
9.	Moszczenica (15)	Zator	178.	Bolesław (dąbrowski, 179)	Kozłów
10.	Skawina (13)	Michałowice	179.	Mędrzechów (177)	Bolesław (dąbrowski)

Niestety wśród 10 gmin o najniższych wartościach wskaźników społeczno-gospodarczych w Małopolsce jest aż trzy samorzady gminne z Powiatu Miechowskiego (w 2022 roku były to dwie gminy).



## Analiza porównawcza z wybranymi sąsiednimi powiatami

Do analizy porównawczej wybrano 3 sąsiednie powiaty: olkuski i proszowicki z województwa małopolskiego oraz powiat jędrzejowski z województwa świętokrzyskiego.

Podstawowe informacje o porównywanych powiatach.

Dane:	Powiat Jędrzejowski	Powiat Miechowski	Powiat Olkuski	Powiat Proszowicki
Liczba gmin [szt.]	9	7	6	6
Liczba ludności [osoby]	81 371	46 858	106 354	42 129
Powierzchnia [km <sup>2</sup> ]	1 257	676,7	622	415
Wskaźnik dochodów podatkowych na mieszkańca P (2024) [zł.]	235,13	240,80	420,01	234,49
Przyrost naturalny [promil]	-6,70	-7,46	-6,56	-4,48

Analizę porównawczą przeprowadzono w oparciu o zestaw wskaźników analitycznych opracowanych w ramach Monitora Rozwoju Lokalnego. Dane źródłowe do analizy pochodzą ze m.in. z Głównego Urzędu Statystycznego i Ministerstwa Finansów (sprawozdania finansowe RB).

Analiza nie ma charakteru kompleksowego - nie zawiera wszystkich wskaźników stosowanych w metodologii Monitora Rozwoju Lokalnego. Dla każdego z 12 obszarów zaprezentowano dane porównawcze w formie wykresów, aby zobrazować:

- po pierwsze trendy dla analizowanych zmiennych - dane obejmują okres 2013 - 2023 (lub 2022 w zależności od dostępności danych),
- po drugie pozycję Powiatu Miechowskiego na tle wybranych sąsiednich powiatów.

**Analiza obejmuje 3 wymiary: gospodarczy, społeczny i przestrzenny.**

### Wymiar gospodarczy

Dochody z tytułu udziału powiatu we wpływach budżetu państwa z podatku dochodowego od osób fizycznych (PIT) to źródło dochodów własnych jst, ale przede wszystkim wskaźnik ten obrazuje dochody osiągnięte przez mieszkańców z tytułu aktywności gospodarczej, pracy, świadczeń społecznych i dochody z majątku. Jego wartość na danych porównawczych kształtuje się poniżej średniej.

Liczba zarejestrowanych podmiotów gospodarczych na tysiąc mieszkańców określa zdolność lokalnej społeczności do prowadzenia działalności gospodarczej – wartość tego wskaźnika jest zbieżna ze średnią dla grupy porównawczej.

Liczba wyrejestrowań z ewidencji na 1000 mieszkańców wskazuje na trudności w prowadzeniu działalności na danym obszarze w badanym okresie – wartości dla Powiatu Miechowskiego są zbieżne ze średnią dla grupy porównawczej.



Powiat  
MIECHOWSKI

Przeciętne miesięczne wynagrodzenie brutto może wskazywać na atrakcyjność rynku pracy i kwalifikacje pracowników – jego wartość w powiecie miechowskim jest najniższa wśród badanych powiatów, jest też niższa od średniej regionalnej i krajowej, co jest sytuacją naturalną dla terenów rolniczych.

Liczba przyznanych dodatków mieszkaniowych na 1000 mieszkańców opisuje wielkość grupy mieszkańców powiatu w najtrudniejszej sytuacji materialnej (problemy w opłaceniu kosztów mieszkaniowych), podobnie jak liczba osób korzystających ze środowiskowej pomocy społecznej (ogółem) na 1000 mieszkańców. Dla wszystkich powiatów rysuje się wyraźny pozytywny trend w tym zakresie, dowodzący permanentnie polepszającej się sytuacji ekonomicznej mieszkańców.

Dochody, wydatki i wynik budżetu podano w wartościach nominalnych, nie są zatem porównywalne, obrazują jednak potencjał poszczególnych powiatów oraz tendencje zmian w czasie. Pomimo rosnących dochodów, wysokie wydatki inwestycyjne powiatów w ostatnich latach spowodowały niepokojący wzrost deficytu budżetowego.

**W zakresie wymiaru gospodarczego sytuacja Powiatu Miechowskiego jest statystycznie gorsza niż powiatów z grupy porównawczej – większość wskaźników nie przekracza średniej.**

### **Wymiar Społeczny**

Dane dotyczące edukacji w powiatach na poziomie średnim obrazują spadek liczby młodzieży (depopulacja) oraz zmianę struktury w zakresie edukacji. W przypadku Powiatu Miechowskiego zanotowano niewielki wzrost odsetka uczniów LO w ogólnej liczbie uczniów szkół szczebla powiatowego (wartość poniżej średniej dla badanej grupy, natomiast w zakresie odsetka uczniów techników w ogólnej liczbie uczniów szkół szczebla powiatowego Powiat Miechowski jest liderem w całym badanym okresie. W ostatnich dwóch latach nieznacznie wzrósł odsetek uczniów Szkół Branżowych I st./ZSZ w ogólnej liczbie uczniów szkół szczebla powiatowego.

O ile liczba mieszkań na 1000 mieszkańców regularnie wzrasta, w Powiecie Miechowskim ten wzrost jest największy (rosnąca popularność Miechowa, dzięki polepszeniu komunikacji – SKA i S7) to drastyczny wzrost średniej ceny 1m<sup>2</sup> na rynku wtórnym (również najwyższy w Powiecie Miechowskim) sprawia, że siła nabywczą mieszkańców spada.

Pozytywnym zjawiskiem jest trwały wzrost w badanej dekadzie wskaźników obrazujących jakość życia mieszkańców, głównie poprzez polepszający się dostęp do infrastruktury. Niestety w przypadku odsetka mieszkańców korzystających z sieci kanalizacyjnej wskaźnik ten w Powiecie Miechowskim nie przekracza 30% i jest ewidentnie najwyższy w badanej grupie. Odsetek osób korzystających z sieci



Powiat  
MIECHOWSKI

kanalizacyjnej jest w analizach jednym z podstawowych wskaźników jakości życia mieszkańców, miarą rozwoju cywilizacyjnego obszaru, atrakcyjności dla zamieszkania i pośrednio rozwoju gospodarczego, a także obrazuje ochronę środowiska (stan jakościowy wód powierzchniowych i podziemnych).

Odsetek dzieci do lat 17, na które rodzice/opiekunowie otrzymują zasiłek rodzinny (wskaźnik 7.1) jest stosunkowo wysoki, ale jego wartość spadła prawie o 50%. Analogicznie zmniejszyły się wskaźniki: udział dzieci w wieku do lat 17, na które rodzice otrzymują zasiłek rodzinny na częściowe pokrycie wydatków związanych z jego utrzymaniem, w ogólnej liczbie dzieci w tym wieku (wskaźnik 7.2) oraz odsetek osób korzystających ze środowiskowej pomocy społecznej i zasięg ubóstwa głębokiego - udział beneficjentów środowiskowej pomocy społecznej poniżej kryterium dochodowego w liczbie ludności ogółem (wskaźnik 7.3), który w 2022 roku wyniósł jedynie 2,3%.

Pomimo rosnącej liczby organizacji społecznych na 1000 mieszkańców (najwyższa dla Powiatu Miechowskiego) udział wydatków na dotacje bieżące dla organizacji pozarządowych w wydatkach bieżących JST utrzymuje się od 2016 roku na stałym poziomie, niższym niż średnia dla badanych powiatów.

Odsetek dzieci do lat 17, na które rodzice/opiekunowie otrzymują zasiłek rodzinny od 2016 roku maleje, podobnie jak Zasięg ubóstwa głębokiego, czyli udział beneficjentów środowiskowej pomocy społecznej poniżej kryterium dochodowego w liczbie ludności ogółem. Wartości dla Powiatu Miechowskiego oscylują wokół średniej dla badanych powiatów

Pomimo wysokiego wzrostu odsetka dzieci objętych opieką w żłobkach wskaźnik nadal pozostaje bardzo niski, zarówno na tle grupy porównawczej jak i województwa.

Poziom bezpieczeństwa analizowany poprzez wskaźniki - przestępstwa stwierdzone przez policję w zakończonych postępowaniach przygotowawczych przeciwko życiu i zdrowiu, mieniu i drogowe na 1000 mieszkańców utrzymują się na średnim poziomie i podlegają okresowym fluktuacjom, bez wyraźnych prawidłowości, dla całej dekady można zaobserwować spadek ich liczby.

Odsetek zgonów wśród osób poniżej 60 roku życia jest zbliżony w analizowanych powiatach i w długookresowej perspektywie zmniejsza się. Niestety wskaźnik - zgony z powodu zachorowania na nowotwory i choroby krążenia na 1000 mieszkańców w powiecie Miechowskim pomimo znaczących wahań nie zmienił się w ujęciu 2013 do 2023 i jest najwyższy z grupy porównawczej.

Wskaźniki demograficzne obrazują największy problem obszaru Powiatu Miechowskiego, czyli bardzo szybko postępującą depopulację.



Powiat  
MIECHOWSKI

Spadek liczby ludność, wzrost liczby ludności w wieku poprodukcyjnym na 100 osób w wieku przedprodukcyjnym, czyli rosnący współczynnik obciążenia demograficznego, drastycznie zmniejszający się przyrost naturalny oraz mniejszy już od 1 - współczynnik dzietności kobiet, który oznacza liczbę dzieci, które urodziłyby przeciętnie kobieta w ciągu całego okresu rozrodczego (15–49 lat) - potwierdzają skalę problemów demograficznych

**W zakresie wymiaru społecznego sytuacja Powiatu Miechowskiego jest analogiczna do sytuacji powiatów z grupy porównawczej – większość wskaźników oscyluje wokół średniej, jednak temp starzenia się społeczeństwa jest najwyższe w Powiecie Miechowskim.**

### **Wymiar środowiskowy**

Dostępność komunikacyjna (zewnętrzna i wewnętrzna) przekracza średnią, należy zwrócić jednak uwagę, że odnosi się on jedynie do sieci dróg lokalnych na poziomie powiatu, a pomija transport publiczny. Łączna długość dróg gminnych i powiatowych na 100 km<sup>2</sup> powierzchni obrazuje stopień nasycenia terenu powiatu drogami określa jego wewnętrzną dostępność komunikacyjną transportem samochodowym, a liczba samochodów osobowych na 100 mieszkańców to obraz ich mobilności. Wartości tych wskaźników dla Powiatu Miechowskiego są zbliżone do wyników analogicznych powiatów.

Udział wydatków na drogi w wydatkach ogółem budżetu JST w przypadku Powiatu Miechowskiego podlegał dużym wahaniom, ale jednocześnie był najwyższy w badanej grupie.

Rosnąca we wszystkich powiatach liczba samochodów osobowych na 1000 osób, z jednej strony może być interpretowana jako wzrost zamożności mieszkańców, jednak jej powodów można się także upatrywać w wykluczeniu komunikacyjnym i braku oferty transportu zbiorowego, co potwierdza niemieniająca się znacząco liczba czynnych przystanków autobusowych na 10000 mieszkańców

W Powiecie Miechowskim zanotowano najwyższy wzrost wskaźnika ścieżki rowerowe w km na 10 tysięcy km<sup>2</sup> powierzchni gminy – co przyczynia się do rozwoju transportu multimodalnego oraz rekreacji i turystyki.

Ład i struktura przestrzenna obszaru mierzone wskaźnikiem udział powierzchni powiatu objętej obowiązującymi miejscowymi planami zagospodarowania przestrzennego w powierzchni powiatu ogółem wykazuje duże zróżnicowanie, Powiat Miechowski znajduje się poniżej średniej.



Wskaźniki obrazujące zawartość zabudowy, takie jak: długość czynnej sieci kanalizacyjnej przypadająca na 100 osób korzystających z sieci; długość czynnej sieci wodociągowej rozdzielczej przypadająca na 100 osób korzystających z sieci oraz długość czynnej sieci gazowej dystrybucyjnej (rozdzielczej) przypadająca na 100 osób korzystających z sieci – dla Powiatu Miechowskiego są zbliżone do średniej, przyjmują jednak stosunkowo wysokie wartości świadczące o rozproszonej zabudowie – naturalne dla terenów rolniczych.

**W zakresie lokalnego środowiska przyrodniczego Powiat Miechowski ma najwyższy w badanej grupie odsetek obszarów prawnie chronionych w powierzchni powiatu obejmujący ponad 80% powierzchni. Jednocześnie ze względu na tereny rolnicze wskaźnik lesistości przyjmuje wartości poniżej średniej dla badanej grupy. Powiat Miechowski cechuje ponad przeciętnie wysoki wskaźnik - turyści korzystający z noclegów na 1000 ludności, który pośrednio obrazuje atrakcyjność lokalnego środowiska przyrodniczego.**

Do analizy wybrano cztery sąsiednie powiaty: miechowski, proszowicki, jędrzejowski i olkuski. Analiza wykazała, że trzy z nich: miechowski, proszowicki, jędrzejowski funkcjonują w bardzo zbliżonych warunkach rozwojowych, tzn. mają charakter obszarów typowo rolniczych, o niskiej gęstości zaludnienia oraz wysokim tempie starzenia się społeczeństwa.

Czwarty z analizowanych powiatów na charakter przemysłowy (uwarunkowania historyczne) oraz ponad dwukrotnie większy od Powiatu Miechowskiego potencjał demograficzny, co znajduje swój wyraz we wskaźnikach rozwojowych.

Analiza 12 obszarów rozwojowych pozwoliła na określenie sytuacji Powiatu Miechowskiego na tle grupy porównawczej.

Wymiary i obszary rozwojowe	Sytuacja na tle grupy	Trend
<b>Wymiar gospodarczy</b>		
1. Potencjał i konkurencyjność lokalnej gospodarki - budżet	poniżej średniej/średnia	wzrostowy
2. Rynek pracy i kwalifikacje siły roboczej	poniżej średniej	wzrostowy
3. Sytuacja materialna mieszkańców	poniżej średniej	wzrostowy
4. Stan finansów lokalnych (zdolność finansowania rozwoju)	średnia	wzrostowy
<b>Wymiar społeczny</b>		
5. Dostępność i jakość usług oraz infrastruktury	średnia	bez istotnych zmian
6. Dostępność i jakość zasobów mieszkaniowych	średnia	wzrostowy
7. Zasoby instytucjonalne, integracja i kapitał społeczny	średnia	wzrostowy
8. Poziom bezpieczeństwa	powyżej średniej	wzrostowy
9. Demografia	poniżej średniej	<b>spadkowy</b>
<b>Wymiar środowiskowy</b>		
11. Ład i struktura przestrzenna obszaru	powyżej średniej	wzrostowy
12. Lokalne środowisko przyrodnicze	średnia	wzrostowy

Analiza porównawcza z sąsiednimi powiatami potwierdziła, że kluczowym problemem Powiatu Miechowskiego jest depopulacja i szybko starzejące się społeczeństwo oraz występują istotne braki w obszarze rozwoju gospodarczego.



## Podsumowanie danych diagnostycznych

Podsumowując sytuację Powiatu Miechowskiego na tle sąsiednich powiatów, a także odnosząc ją do Małopolski i poziomu krajowego, z podstawowych danych statystycznych rysują się następujące ustalenia:

Mocne strony	Słabe strony
<b>Wymiar gospodarczy</b>	
<p>Duży teren pod Park Technologiczny w Książu Wielkim.</p> <p>Dobra jakość gleb i korzystne warunki środowiskowe sprzyjające rolnictwu.</p> <p>Lokalizacja na granicy trzech województw (Małopolskie, Śląskie, Świętokrzyskie).</p> <p>Bliskość zaplecza kadrowego dla firm z innowacyjnych branż (Kraków, Kielce, Katowice).</p> <p>Wzrost wydatków inwestycyjnych w 2023 roku, które stanowiły rekordowe 29,5 mln złotych.</p>	<p>Słaba konkurencyjność lokalnej gospodarki.</p> <p>Mała liczba przedsiębiorstw, co przekłada się na niski poziom dochodów własnych samorządów.</p> <p>Niski poziom dochodów własnych samorządów, uzależnienie od zewnętrznego finansowania.</p> <p>Niskie przeciętne miesięczne wynagrodzenie brutto w powiecie (5 415,22 PLN), odpowiadające 81% przeciętnego wynagrodzenia w Polsce.</p> <p>Spadająca siła nabywcza mieszkańców.</p>
<b>Wymiar społeczny</b>	
<p>Wysoki odsetek uczniów techników w ogólnej liczbie uczniów szkół szczebla powiatowego.</p> <p>Wzrost liczby mieszkań na 1000 mieszkańców, co wskazuje na rosnącą popularność Miechowa.</p> <p>Rosnąca liczba organizacji społecznych na 1000 mieszkańców.</p> <p>Rosnący poziom bezpieczeństwa.</p> <p>Spadek odsetka osób korzystających z pomocy społecznej</p>	<p>Depopulacja – spadek liczby ludności, szczególnie w obszarach wiejskich. W latach 2002-2023 liczba mieszkańców zmalała o 9,2%.</p> <p>Starzenie się społeczeństwa – wysoki odsetek ludności w wieku 65 lat i więcej (20,7%), najwyższy w Małopolsce.</p> <p>Niski poziom wykształcenia mieszkańców w porównaniu do średniej krajowej.</p> <p>Niska liczba lekarzy i dentystów pracujących na 1000 mieszkańców.</p>
<b>Wymiar środowiskowy</b>	
<p>Atrakcyjny turystycznie i rekreacyjnie krajobraz wyżynny.</p> <p>Duży odsetek obszarów prawnie chronionych.</p> <p>Rosnące wykorzystanie OZE i postępująca termomodernizacja obiektów publicznych i prywatnych.</p>	<p>Zły stan wód powierzchniowych.</p> <p>Zagrożenia dla wód podziemnych związane z zanieczyszczeniami obszarowymi.</p> <p>Niski odsetek mieszkańców korzystających z sieci kanalizacyjnej.</p> <p>Rozproszona zabudowa.</p>

# 3. Kontekst krajowej polityki rozwoju

Powiat Miechowski wraz z Miechowem ma bez wątpienia potencjał do stania się ponadlokalnym ośrodkiem wzrostu. Zmiana paradygmatu rozwojowego Polski z centralno-peryferyjnego na wieloośrodkowy, przyświecająca od kilku lat polskiej polityce regionalnej stwarza istotne możliwości rozwojowe dla takich obszarów.

Wieloośrodkowa (policentryczna) Polska to koncepcja układu osadniczego, w którym występuje relatywnie duża liczba silnych ośrodków miejskich poza stolicą, przy jednoczesnym gęstym rozmieszczeniu miast średnich i mniejszych. Taki układ jest korzystny z punktu widzenia rozwoju społeczno-gospodarczego, ponieważ większe ośrodki "nie zjadają" mniejszych, a między miastami zachodzą efekty synergii.

Koncepcja ta stanowi odpowiedź na konieczność zrównoważenia rozwoju, szczególnie istotną w kontekście postępującej depopulacji kraju i oczekiwanej „sprawiedliwości terytorialnej” rozumianej jako dążenie do równości wyników (zbliżony standard zaspokojenia potrzeb) i równości szans (szanse życiowe nieograniczone przez miejsce urodzenia).

Wdrażanie koncepcji wieloośrodkowej Polski w dłuższej perspektywie powinno pociągać za sobą działania na poziomie centralnym, (a wspierająco także na poziomach: regionalnym i wspólnotowym) w zakresie: dedykowanego wsparcia małych i średnich miast, rozwoju infrastruktury transportowej, współpracy wielosektorowej, w szczególności w zakresie energetyki, aż do reformy administracyjnej. W perspektywie dekady działania te mogą znacząco polepszyć warunki rozwojowe Powiatu Miechowskiego i Miechowa.

Aby ośrodki powiatowe były gotowe na świadome budowanie swojej pozycji w tym wieloośrodkowym układzie powinny skoncentrować swoje długookresowe działania na następujących priorytetach:

**Wspieranie lokalnej przedsiębiorczości i tworzenie miejsc pracy** - kluczowe dla zatrzymania mieszkańców i przyciągnięcia nowych (szczególnie znaczenie ma dbałość o małe i średnie przedsiębiorstwa), priorytet ten może być realizowany poprzez: tworzenie stref przemysłowych, inkubatorów przedsiębiorczości, parków technologicznych, inwestycje w edukację i szkolenia zawodowe, dostosowane do potrzeb lokalnego rynku pracy,



Powiat  
MIECHOWSKI



promowanie współpracy między przedsiębiorcami a szkołami, optymalizacja i uproszczenie procedur administracyjnych dotyczących przedsiębiorców.

**Dalsze inwestycje w infrastrukturę i usługi publiczne** przekładające się na jakość życia mieszkańców, w szczególności: modernizacja i rozbudowa infrastruktury drogowej i kolejowej (dostępność komunikacyjna), infrastruktura wodno-kanalizacyjna i gospodarka odpadami, ciągłe poszerzanie oferty kulturalnej i rekreacyjnej (parki, place zabaw, obiekty sportowe i centra kultury), zapewnienie dostępu do wysokiej jakości usług edukacyjnych i zdrowotnych, poprawia bezpieczeństwa (m.in. oświetlenie uliczne, monitoring).

**Wykorzystanie lokalnych (endogenicznych) potencjałów** w celu przyciągania nowych mieszkańców, inwestorów oraz turystów - poprzez: promocję lokalnych produktów (w tym żywności) i przedsiębiorstw, wykorzystanie walorów przyrodniczych i kulturowych (atrakcyjne turystyczne i rekreacyjne), imprezy kulturalne i sportowe, dbałość o estetykę przestrzeni publicznej.

**Aktywizacja i integracja mieszkańców** przekładająca się na poprawę jakości życia – poprzez współpracę i wsparcie organizacji pozarządowych, dialog i konsultacje społeczne, promocja edukacji obywatelskiej, przeciwdziałanie wykluczeniu społecznemu (osoby starsze, niepełnosprawne, zagrożone ubóstwem), współpraca między władzami samorządowymi, mieszkańcami, przedsiębiorcami i organizacjami pozarządowymi.

**Współpraca pomiędzy samorządami** jest ważna dla wzmocnienia potencjału rozwojowego i rozwiązywania wspólnych problemów – poprzez tworzenie związków, stowarzyszeń i porozumień (na rzecz wspólnych projektów, promocji, przygotowania i realizacji strategii ponadlokalnych), współpraca z miastami wojewódzkimi i innymi większymi ośrodkami, aby korzystać z ich zasobów i wiedzy oraz tworzyć komplementarne oferty dla inwestorów i turystów, uczestnictwo w sieciach współpracy międzynarodowej.

**Optymalizacja zarządzania samorządem** jest kluczowa dla efektywności działań i interwencji publicznej (zwłaszcza w aspektach finansowych) – poprzez: permanentne usprawnianie procesów decyzyjnych i administracyjnych, wykorzystanie nowoczesnych technologii, upraszczanie procedur, optymalizację wydatków publicznych, zachęcanie mieszkańców i przedsiębiorców do płacenia podatków lokalnie i aktywne pozyskiwanie środków zewnętrznych.



### **Dostosowywanie się do zmian demograficznych i społecznych**

konieczne do zapewnienia dobrej jakości życia mieszkańcom – poprzez: tworzenie warunków do aktywnego starzenia (aktywizacja, integracja, opieka zdeinstytucjonalizowana oraz instytucjonalna), wsparcie rodzin z dziećmi (żłobki, przedszkola i place zabaw oraz oferując ulgi podatkowe i świadczenia socjalne), integracja imigrantów i uchodźców, przeciwdziałanie dyskryminacji i nierównościom społecznym, promując tolerancję, szacunek i równość szans.

### **Transformacja energetyczna i ochrona środowiska**

jako podstawy zrównoważonego rozwoju – poprzez inwestycje w odnawialne źródła energii (OZE), takie jak energia słoneczna, wiatrowa i geotermalna, aby zmniejszyć emisję gazów cieplarnianych i poprawić jakość powietrza, zwiększanie efektywności energetycznej budynków, ocieplając je, wymieniając stolarkę i instalując nowoczesne systemy ogrzewania, chłodzenia, wentylacji, zarządzania energią, promocję transportu publicznego, rowerowego, pieszego (ścieżki rowerowe, parkingi "Parkuj i Jedź" i strefy pieszce), racjonalne gospodarowanie wodą deszczową (zbiorniki retencyjne i zielononiebieska infrastruktura), przeciwdziałanie powodziom i suszom, rozwój i promocja gospodarki w obiegu zamkniętym.

**Powyższe aspekty mają uniwersalny charakter, odnoszą się do samorządu powiatowego i gminnego, jednak bardzo wiele z przywołanych priorytetów rozwojowych znalazło swoje odzwierciedlenie w poniższej analizie potencjałów i wyzwań oraz w strukturze celów Powiatu Miechowskiego.**

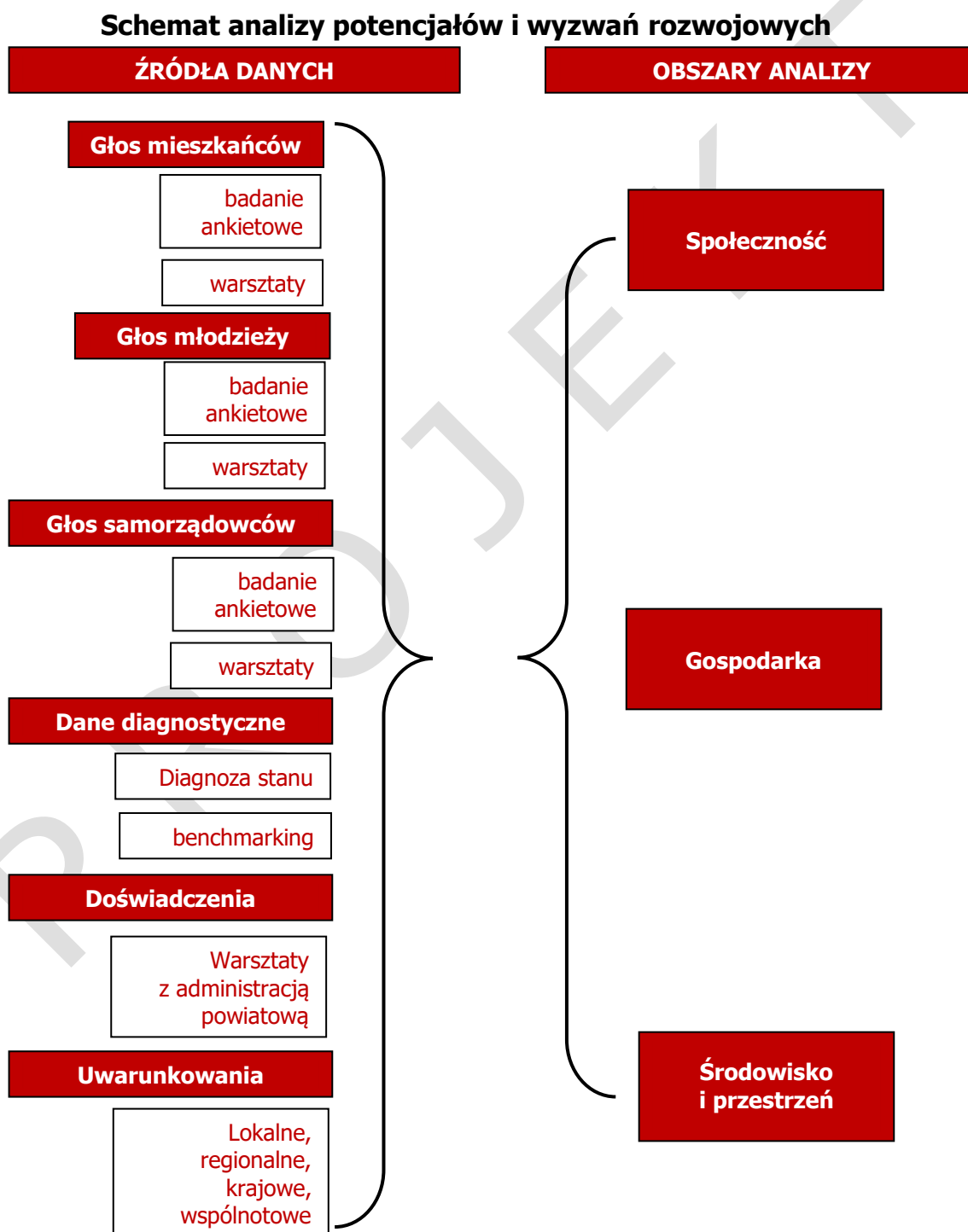
*Powyższa analiza została opracowana w oparciu o: J. Szomburg (red.), 2024. Polska wielośrodkowa – dlaczego jej potrzebujemy i jak ją realizować?. Pomorski Thinkletter nr 2(17)/2024.*



Powiat  
MIECHOWSKI

# 4. Kluczowe potencjały i wyzwania

Analizę potencjałów i wyzwań rozwojowych przeprowadzono stosując podejście problemowe.



Proces strategiczny rozpoczął się od dogłębnej analizy potencjałów i wyzwań rozwojowych.

W jej ramach przeprowadzono trzy **badania ankietowe**:

- badanie ankietowe przeprowadzone wśród mieszkańców powiatu, n=114 (patrz Raport z badania),
- badanie ankietowe przeprowadzone wśród młodzieży, n=415 (patrz Raport z badania),
- badanie ankietowe przeprowadzone wśród gmin z Powiatu Miechowskiego, n=7 (patrz Raport z badania).

Po przeprowadzeniu badań ankietowych zorganizowano cykl **warsztatów**:

- warsztaty przeprowadzone z mieszkańcami powiatu (patrz Raport z warsztatów),
- warsztaty przeprowadzone z młodzieżą (patrz Raport z warsztatów),
- warsztaty przeprowadzone z przedstawicielami gmin (patrz Raport z warsztatów).

Równolegle zgromadzono dane w ramach **diagnozy stanu powiatu**, która objęła:

- analizę sytuacji powiatu w trzech kontekstach: społecznym, gospodarczym i środowiskowo-przestrzennym,
- analizę spójności wewnętrznej – przegląd danych dla siedmiu gmin z terenu powiatu,
- analizę porównawczą: powiat miechowski na tle sąsiednich powiatów (jędrzejowskiego, proszowickiego, olkuskiego).

Dodatkowymi źródłami wiedzy były **strategie i programy rozwojowe** na poziomie lokalnym, regionalnym, krajowym i europejskim, w tym:

- przegląd polityki rozwoju obszarów wiejskich oraz polityki spójności i Krajowego Programu Odbudowy,
- uwarunkowania wynikające ze Strategii Rozwoju Województwa - Małopolska 2030,
- uwarunkowania wynikające ze strategii samorządów lokalnych z terenu powiatu,
- przegląd aktualnych badań i analiz związanych z rozwojem lokalnym.

Podsumowaniem analizy były **warsztaty z przedstawicielami Starostwa Powiatowego oraz jego jednostek organizacyjnych**.

W kolejnym kroku sporządzono **analizę SWOT** w ramach każdego z obszarów. Poszczególne macierze SWOT koncentrują się na czynnikach wewnętrznych, czyli mocnych i słabych stronach.

Ocenę relacji przeprowadzono w formule od „wewnątrz do zewnątrz”, badając:

- Czy dana mocna strona pozwoli wykorzystać daną szansę?
- Czy dana mocna strona pozwoli zniwelować dane zagrożenie?
- Czy dana słaba strona ogranicza możliwość wykorzystania danej szansy?
- Czy dana słaba strona potęguje ryzyko związane z danym zagrożeniem?

## Obszar: Społeczność

Mocne strony (S)	Słabe strony (W)
<p>Korzystne położenie geograficzne – bliskość metropolii Krakowskiej i aglomeracji śląskiej</p> <p>Znacząca poprawa komunikacji z Krakowem dzięki wybudowaniu trasy S7 i zmodernizowaniu kolei (SKA)</p> <p>Rosnąca zamożność lokalnej społeczności</p> <p>Oferta szkolnictwa ponadpodstawowego na zadowalającym poziomie</p> <p>Park w Miechowie jako miejsce aktywizacji społecznej</p> <p>Aktywni seniorzy, aktywna działalność organizacji pozarządowych</p> <p>Rosnąca przedsiębiorczość mieszkańców</p> <p>Kultywowanie tradycji, budowanie tożsamości lokalnej</p> <p>Rosnące kompetencje cyfrowe</p> <p>Imprezy lokalne przyczyniające się do integracji mieszkańców,</p> <p>Wysoki poziom bezpieczeństwa</p> <p>Dostęp do usług publicznych i komercyjnych w Miechowie</p> <p>Działające ośrodki wsparcia i opieki dla dzieci, młodzieży</p> <p>Wsparcie dla osób z niepełnosprawnościami oraz seniorów - Domy Pomocy Społecznej, Warsztaty Terapii Zajęciowej, Środowiskowe Domy Samopomocy, Dzielne Domy Pobytu.</p> <p>Rozwijająca się współpraca pomiędzy różnymi środowiskami: mieszkańcy, organizacje pozarządowe, urzędy samorządowe</p>	<p>Starzenie się społeczeństwa i malejący odsetek osób w wieku produkcyjnym</p> <p>Ujemny przyrost naturalny</p> <p>Ujemne saldo migracji</p> <p>Problemy ze znalezieniem pracy przez młodych</p> <p>Brak mieszkań przystępnych cenowo</p> <p>Niezadowalający poziom opieki zdrowotnej (dostęp do lekarzy specjalistów, opieka szpitalna)</p> <p>Rosnąca, ale niewystarczająca dostępność oraz jakość usług społecznych i usług wsparcia rodziny</p> <p>Niezadowalająca dostępność do usług na obszarach wiejskich (najmniejsze miejscowości)</p> <p>Brak miejsc postojowych w Miechowie</p> <p>Wysokie koszty utrzymania pensjonariuszy w DPSach</p> <p>Brak skateparku</p>

<p>Nowe dworce i komunikacja miejska w Miechowie</p> <p>Silne tradycje patriotyczne kultywowane przez samorząd, szkoły, mieszkańców</p>	
<p><b>Szanse (O)</b></p>	<p><b>Zagrożenia (T)</b></p>
<p>Rosnąca aktywność seniorów</p> <p>Rosnący poziom zaufania i otwartość wśród Polaków – przekładający się na chęć współpracy</p> <p>Dostęp do środków pomocowych z UE i innych źródeł na działania społeczne, aktywizacyjne, kulturalne, sportowe</p> <p>Fundusze sołeckie, budżety obywatelskie – jako narzędzia partycypacji mieszkańców w zarządzaniu samorządem</p> <p>Popularność aktywnego spędzania czasu, w tym spędzania czasu z dziećmi – poszukiwanie atrakcji na terenach wiejskich</p> <p>Wzrost świadomości mieszkańców w zakresie edukacji, w tym kształcenia ustawicznego</p> <p>Cyfryzacja części usług publicznych</p> <p>Mieszkańcy dużych miast szukający tańszych mieszkań/domów na dobrze skomunikowanych terenach podmiejskich.</p>	<p><b>Starzenie się społeczeństwa w Polsce, wzrost kosztów opieki i aktywizacji osób starszych</b></p> <p>Odpływ ludzi z terenów wiejskich do miasta i za granicę - tendencja ogólnopolska</p> <p>Nierówne szanse rozwojowe dzieci i młodzieży na wsi w stosunku do dużych miast</p> <p>Rosnące ceny usług publicznych i komercyjnych</p> <p>Spadająca liczba uczniów w szkołach</p> <p>Wysokie obciążenie budżetów samorządów wydatkami na edukację (wydatki przekraczające subwencję)</p> <p>Ograniczone dochody własne samorządów na terenach wiejskich</p> <p>Uzależnienie dzieci i młodzieży od technologii i mediów społecznościowych</p>

## Obszar: Gospodarka

Mocne strony (S)	Słabe strony (W)
<p>Tereny przy S7 należące do Powiatu Miechowskiego możliwe do wykorzystania na cele gospodarcze – planowana Strefa Aktywności Gospodarczej w Książu Wielkim</p> <p>Korzystne położenie geograficzne – bliskość metropolii Krakowskiej i aglomeracji śląskiej</p> <p>Wysokie klasy gleb – rozwinięte rolnictwo, wysoka jakość produkcji rolnej, część gospodarstw wyspecjalizowana np. w produkcji warzyw (np. Kapusta Charsznicka – rozpoznawalny produkt regionalny)</p> <p>Dobrze rozwinięta infrastruktura drogowa i połączenia komunikacyjne z Krakowem</p> <p>Potencjał turystyczny w postaci środowiska naturalnego (obszary Natura 2000 – Święto Storczyka), zabytków, miejsc i wydarzeń historycznych (Szlak kościuszkowski i Raławice, Bazylika Grobu Bożego)</p> <p>Rozbudowana sieć dróg powiatowych i gminnych</p> <p>Gospodarstwa rolne dostarczające dobrą żywność na lokalny i regionalny rynek</p> <p>Wzrastająca liczba gospodarstw wysokotowarowych i przetwórstwa rolno-spożywczego</p> <p>Rozwijające się rolnictwo ekologiczne i nowe kierunki rozwoju – winnice</p> <p>Zmiana tendencji w kierunku powiększania gospodarstw i specjalizacji produkcji rolnej</p>	<p>Mała liczba średnich i dużych przedsiębiorstw zapewniających stabilne miejsca pracy</p> <p>Wyjazdy mieszkańców za granicę i do dużych miast w poszukiwaniu pracy</p> <p>Obszary zmarginalizowane stanowią znaczącą część powiatu</p> <p>Niewykorzystany potencjał turystyczny</p> <p>Brak kompleksowego produktu turystycznego i promocji turystycznej powiatu</p> <p>Bezrobocie ukryte – małe gospodarstwa rolne</p> <p>Niski poziom przedsiębiorczości mieszkańców</p> <p>Brak terenów należących do samorządu, umożliwiających obecnie lokowanie nowych, dużych firm – strefy gospodarcze, problem kosztów odrolnienia</p> <p>Intensyfikacja produkcji rolnej – monouprawy wyjaławiające ziemię oraz potęgujące użycie pestycydów i herbicydów, erozja gleby przy uprawach maszynowych w dużej skali</p> <p>Małe zasoby gruntów będących w dyspozycji samorządu powiatu, które mogą zostać przeznaczone na cele inwestycyjne lub działalność społeczna, kulturalną i sportową</p>



Powiat  
MIECHOWSKI



<p>Miechów jako lokalne centrum usług komercyjnych i publicznych</p> <p>Brak uciążliwego przemysłu</p> <p>Możliwość produkcji biomasy na cele energetyczne</p> <p>Możliwość lokowania komercyjnych instalacji OZE na potrzeby przedsiębiorców</p>	
<b>Szanse (O)</b>	<b>Zagrożenia (T)</b>
<p>Więcej postaw przedsiębiorczych wśród ludzi młodych</p> <p>Rosnące zainteresowanie lokalną żywnością</p> <p>Rosnące zainteresowanie ekologiczną żywnością</p> <p>Rosnące ceny żywności</p> <p>Ograniczenie użycia nawozów sztucznych z przyczyn ekonomicznych i/lub prawnych</p> <p>Rozwój technologii w zakresie Odnawialnych Źródeł Energii</p> <p>Postępująca transformacja energetyczna</p>	<p>Konkurencyjna oferta okolicznych samorządów (spoza Powiatu Miechowskiego) w zakresie oferowanych terenów inwestycyjnych dla przedsiębiorców</p> <p>Rosnące koszty prowadzenia inwestycji rozwojowych przez przedsiębiorców</p> <p>Rosnące koszty funkcjonowania przedsiębiorstw</p> <p>Wzrastająca konkurencja na rynku spożywczym – tańsza żywność z importu</p>



## Obszar: Środowisko i Przestrzeń

Mocne strony (S)	Słabe strony (W)
<p>Bliskość trasy S7, linia kolejowa, komunikacja SKAII, linia kolejowa LHS przebiegająca przez powiat</p> <p>Rosnący udział produkcji energii z OZE oraz wzrastające wykorzystanie energooszczędnych rozwiązań i urządzeń w obiektach publicznych</p> <p>Budowane parkingi P&amp;R przy kolei i węzłach przesiadkowych</p> <p>Istniejące na terenie powiatu: klaster energetyczny i spółdzielnie energetyczne</p> <p>Istniejąca infrastruktura społeczna – mała architektura</p> <p>Rozwinięta infrastruktura techniczna – drogi lokalne i ponadlokalne, wodociągi</p> <p>Istniejące rezerwaty przyrody i obszary chronione</p> <p>Efektywna (ale droga) gospodarka odpadami, nowe Punkty Selektywnej Zbiórki Odpadów Komunalnych</p> <p>Zmniejszający się odsetek kotłów pozaklasowych (kopciuchów) na paliwa stałe u mieszkańców</p>	<p>Nierozwinięty transport publiczny wewnątrz powiatu - częściowe wykluczenie komunikacyjne małych miejscowości – zwłaszcza w weekendy</p> <p>Niewykorzystany potencjał turystyczny, braki w infrastrukturze turystycznej – ścieżki rowerowe, szklaki, oznaczenia, brak miejsc typu – wiaty grillowe, miejsca na ognisko, mała infrastruktura, ławki, oświetlenie</p> <p>Brak dostępności części obiektów publicznych dla osób z niepełnosprawnościami</p> <p>Niskie wskaźniki skanalizowania poszczególnych gmin</p> <p>Dysproporcje w dostępie do infrastruktury i oferty społecznej pomiędzy Miechowem, miejscowościami gminnymi a pozostałymi sołectwami</p> <p>Brakuje infrastruktury odpornej na nawalne deszcze (ograniczenie lokalnych podtopień) oraz infrastruktury retencyjnej (minimalizowanie skutków susz)</p> <p>Zły stan części obiektów zabytkowych</p> <p>Rosnące, ale nadal niewielkie wykorzystanie OZE i technologii energooszczędnych na terenie powiatu zarówno na obiektach publicznych jak i prywatnych</p> <p>Niewystarczający poziom świadomości ekologicznej mieszkańców</p> <p>Potrzeby w zakresie głębokiej termomodernizacji, nowoczesnych systemów ogrzewania, klimatyzacji wszelkich działań ograniczających koszty</p>

	<p>energii w obiektach publicznych i prywatnych</p> <p>Zła jakość powietrza będąca głównie wynikiem niskiej emisji - duży odsetek domów ogrzewany kotłami na paliwa stałe, szczątkowa sieć gazowa</p> <p>Braki w dostępie do internetu szerokopasmowego</p> <p>Susze, spadek poziomu wód gruntowych</p> <p>Niewystarczająca baza noclegowa</p>
<b>Szanse (O)</b>	<b>Zagrożenia (T)</b>
<p>Rosnące zainteresowanie mieszkańców wspólnym spędzaniem czasu oraz aktywizacją w przestrzeni publicznej, rosnąca popularność turystyki rodzinnej, rowerowej itp.</p> <p><b>Dostęp do nowych technologii w zakresie OZE, ogrzewania itp.</b></p> <p>Rosnąca świadomość ekologiczna mieszkańców, rolników, przedsiębiorców potęgowana przez czynniki ekonomiczne</p> <p>Rosnąca popularność transportu zbiorowego</p> <p><b>Dostęp do środków pomocowych z UE na działania infrastrukturalne</b></p> <p>Dostęp do środków pomocowych z UE i krajowych transformację energetyczną: wymianę kotłów, termomodernizację, montaż OZE, pomp ciepła itp.</p> <p>Wzrastające znaczenie odnawialnych źródeł energii, m.in. znaczący odsetek gospodarstw domowych korzystających z OZE (prosumenci)</p>	<p>Wysokie koszty zapewnienia dostępu do usług publicznych na obszarach wiejskich (kanalizacja, wodociągi, zbiórka śmieci, edukacja, kultura, sport)</p> <p>Wzrost odsetka seniorów i osób z niepełnosprawnością ruchową – konieczność likwidacji barier architektonicznych</p> <p><b>Kryzys energetyczny - wysokie ceny energii – spowolnienie ograniczenia niskiej emisji</b></p> <p>Spadające dochody bieżące samorządów konieczne do utrzymania infrastruktury</p> <p>Niedostosowanie do pojawiających się ekstremalnych zjawisk atmosferycznych</p> <p>Wzrost zanieczyszczeń środowiska naturalnego.</p>

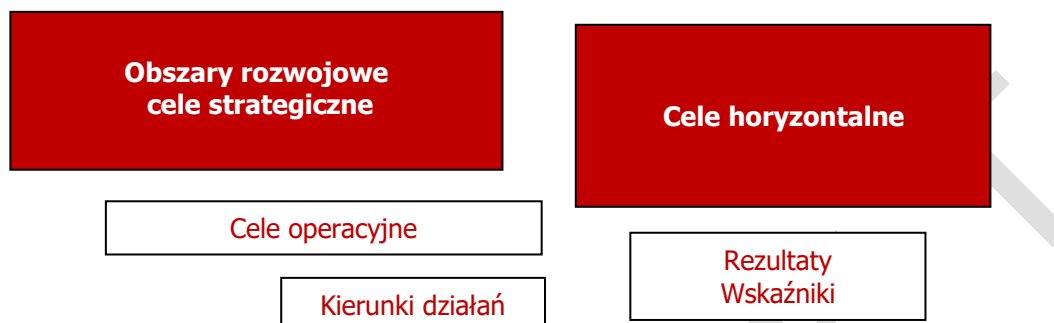


Powiat  
MIECHOWSKI

W ramach każdej z powyższych trzech analiz SWOT kolorem oznaczono czynniki, które były najczęściej wskazywane w trakcie badań ankietowych i warsztatów. Wyróżnione czynniki uznano za kluczowe w trakcie pracy nad celami rozwojowymi.

# 5. Cele horyzontalne

## Logika interwencji strategicznej



## Cele horyzontalne

Środowisko nieustających zmian stawia przed samorządami wciąż nowe wyzwania. Stają się one szczególnie istotne na poziomie ponadlokalnym – powiatowym, który łączy w sobie zadania administracji samorządowej z realizacją zadań delegowanych przez administrację rządową. Zadania te wiążą się z zapewnieniem porządku i bezpieczeństwa przypisując samorządowi powiatowemu nie tylko rolę inicjatora rozwoju, ale także koordynatora wielu działań.

**Samorząd Powiatu Miechowskiego w wyniku partycypacyjnego procesu prac nad Strategią uznał, że zasadne jest wyznaczenie celów o charakterze horyzontalnym, które będą uwzględniane we wszelkich działaniach rozwojowych.**

Zakładają one tworzenie takich warunków na terenie powiatu, które przyczynią się do odporności na niekorzystne zjawiska zewnętrzne i wewnętrzne, ale także ułatwią wykorzystywanie szans, które niejednokrotnie generują te zjawiska.

Odporność w tym przypadku rozumiana jest szeroko jako planowanie i realizacja działań mających na celu dostosowanie społeczności, infrastruktury, przestrzeni i ekosystemów do obecnych i przyszłych zmian społecznych, gospodarczych i środowiskowych.

Wyróżniono trzy cele horyzontalne: odporność gospodarcza, odporność społeczna i odporność środowiskowa.

## Odporność gospodarcza

Z perspektywy samorządów lokalnych silna gospodarka oferująca miejsca pracy na lokalnym rynku jest kluczową determinantą rozwoju. W dłuższej perspektywie czasowej dochody własne samorządów mogą być zapewnione jedynie dzięki rozwojowi gospodarczemu (wpływy z podatku od nieruchomości, udziały w CIT i w PIT). Obecna sytuacja powiatu, który ma typowo rolniczy charakter, co przekłada się na znikome dochody własne lokalnych samorządów – pokazuje, że przedsiębiorczość musi być traktowana priorytetowo.

Potencjałem w tym obszarze jest znacząca poprawa warunków komunikacyjnych dzięki oddanej do eksploatacji w 2024 r. drodze ekspresowej S7 oraz połączeniom kolejowym z Krakowem w ramach Szybkiej Kolei Aglomeracyjnej oraz węzłom przesiadkowym parkingom P&R.

Odporność gospodarcza rozumiana jest jako tworzenie warunków do rozwoju gospodarczego, lokowania przedsiębiorstw, zapewnienia im koniecznej infrastruktury przy jednoczesnej dbałości o lokalny rynek pracy, kształcenie młodzieży w kierunkach odpowiadających na potrzeby rynku i kształcenie ustawiczne. Jednocześnie zapewnienie dobrych warunków życia, które będą przeciwdziałać depopulacji.

Odporność gospodarcza wiąże się także z wysokimi standardami zarządzania Powiatem. Cele niniejszej strategii koncentrują się na stopniowych zmianach ewolucyjnych podnoszących jakość życia mieszkańców i potencjał społeczno-gospodarczy. Planowane i wdrażane przedsięwzięcia powinny nawet w mikroskali wykorzystywać innowacyjne rozwiązania, aby dzięki temu potęgować swoje oddziaływanie.

Cyfryzacja stanowi dziś powszechne narzędzie działania administracji, które zwiększa dostępność i jakość usług publicznych. Powinna stać się standardem w funkcjonowaniu samorządu powiatowego i być szeroko wykorzystywana w nowych przedsięwzięciach, zarówno tych skierowanych do obywateli (*front office*) jak i tych wewnętrznych (*back office*).



Powiat  
MIECHOWSKI

## Odporność społeczna

Kapitał społeczny jest kluczowym zasobem samorządu powiatowego, to m.in. relacje społeczne i zaufanie decydują o decyzjach obywateli - gdzie mieszkać i zakładać rodzinę oraz o jakości życia w danym miejscu. Mieszkańcy stają się społecznością dzięki budowaniu relacji, co można osiągnąć przez tworzenie dobrych i konkurencyjnych w stosunku do innych powiatów warunków życia oraz transparentne i partycypacyjne zarządzanie wspólnotą samorządową.

Z jednej strony odporność społeczna budowana będzie poprzez poszanowanie praw podstawowych, w tym praw osób z niepełnosprawnościami. W szczególności dotyczyć to będzie zapewnienia dostępności do usług publicznych z uwzględnieniem standardów dostępności: architektonicznej, cyfrowej i informacyjno-komunikacyjnej oraz działań aktywizujących, których celem jest walka z wykluczeniem społecznym. Z drugiej strony przejawem realizacji tego celu horyzontalnego są wszelkie działania uwzględniające kwestie społeczne i przyczyniające się do poprawy warunków życia na terenie powiatu.

Istotnym aspektem odporności społecznej jest budowanie wspólnoty samorządowej poprzez angażowanie mieszkańców w procesy zarządzania (informowanie, konsultowanie, współdecydowanie), ścisłą współpracę z samorządami gminnymi z terenu powiatu oraz współpracę z innymi partnerami:

- społecznymi (np. organizacje pozarządowe),
- biznesowymi (np. lokalni przedsiębiorcy i potencjalni inwestorzy),
- publicznymi (np. samorząd województwa, administracja rządowa).

**Należy podkreślić, że zakres kompetencji samorządu powiatowego determinuje (a często ogranicza) jego działania. Znacząca część kierunków działań wyznaczona w strategii jedynie pośrednio zależy od samorządu powiatowego, gdyż kluczową rolę odgrywają samorządy gminne, samorząd wojewódzki lub administracja centralna (sektor publiczny). W równie dużym stopniu niektóre cele będą realizowane przez mieszkańców (sektor społeczny) oraz przez przedsiębiorców i rolników (sektor gospodarczy). Powiat będzie jednak pełnić rolę inicjatora, promotora czy koordynatora działań rozwojowych. Z powyższych powodów tak istotne znaczenie ma szeroko zakrojona współpraca powiatu z partnerami publicznymi, ale także społecznymi i gospodarczymi.**

## Odporność środowiskowa

Dbałość o środowisko przyrodnicze, to z jednej strony - ochrona jednego z kluczowych potencjałów powiatu, z drugiej natomiast strony, to ekonomiczna konieczność - ponieważ transformacja energetyczna może zapewnić wymierne oszczędności finansowe. Transformacja energetyczna daje także szanse na zbudowanie przewagi konkurencyjnej powiatu w kontekście rozwoju przedsiębiorczości (tańsza zielona energia).

W celu budowania odporności środowiskowej przyjęto założenie, że zasada „nie czyni poważnych szkód” (DNSH - *Do No Significant Harm*) będzie traktowana jako wyznacznik dla działań inwestycyjnych. Oznacza ona, że podejmowane działania powinny co najmniej nie wyrządzać szkód dla żadnego z sześciu celów środowiskowych, a sytuacja pożądana to taka, w której aktywności Powiatu przyczynią się do realizacji tych celów.

### Cele środowiskowe:

1. **Łagodzenie zmian klimatu** – poprzez ograniczenie emisji gazów cieplarnianych, w szczególności emisji CO<sub>2</sub> (m.in.: wykorzystanie OZE, efektywność energetyczna).
2. **Adaptacja do zmian klimatu** – poprzez działania, które zapobiegają (ograniczają) ryzyka niekorzystnych skutków obecnych i oczekiwanych warunków klimatycznych wywieranych na ludzi, przyrodę lub infrastrukturę (m.in.: podwyższone standardy projektowania, zielono-niebieska infrastruktura, monitoring zagrożeń klimatycznych).
3. **Zrównoważone wykorzystanie i ochrona zasobów wodnych** – poprzez dbałość o dobry stan i potencjał ekologiczny jednolitych części wód powierzchniowych i wód podziemnych (m.in.: efektywne systemy wodno-kanalizacyjne, zarządzanie wodą, retencja).
4. **Gospodarka w Obiegu Zamkniętym** – poprzez efektywne wykorzystanie materiałów/zasobów naturalnych (m.in.: efektywne gospodarowanie zasobami, recykling, większa trwałość produktów, większe wykorzystanie surowców wtórnych).
5. **Zapobieganie zanieczyszczeniu powietrza, wody lub ziemi** i jego kontrola (m.in.: poprawa jakości powietrza, wody, gospodarka odpadami zwłaszcza szkodliwymi).
6. **Ochrona i odbudowa bioróżnorodności i ekosystemów** (m.in.: zrównoważone użytkowanie gruntów, właściwa gospodarka leśna).

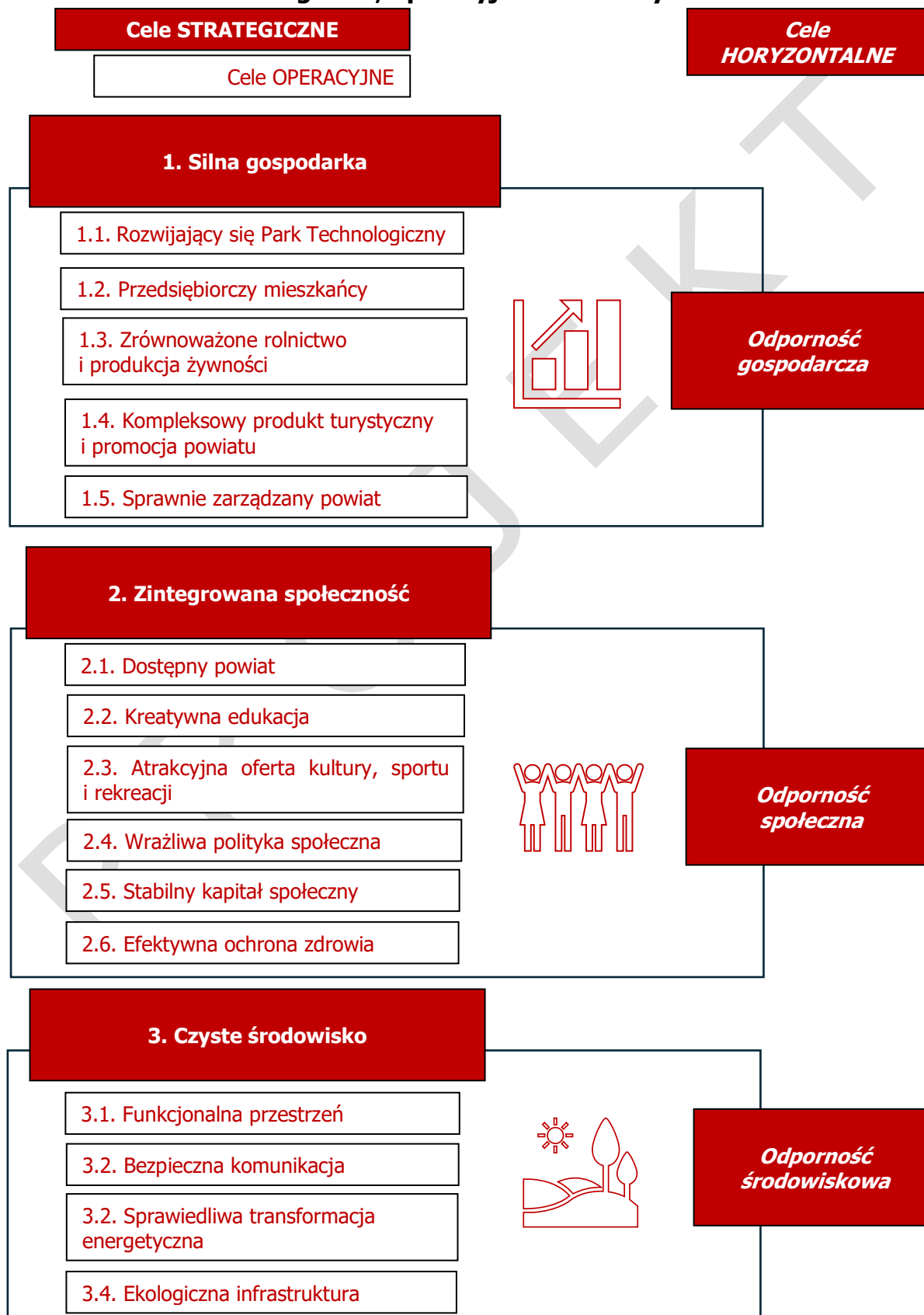
Uzupełnieniem w procesie kreowania odporności środowiskowej będą działania edukacyjne i promocyjne w zakresie budowania świadomości klimatycznej mieszkańców (m.in. dzieci i młodzieży, przedsiębiorców, rolników).



Powiat  
MIECHOWSKI

# 6. Cele strategiczne i kierunki działań

## Cele strategiczne, operacyjne i cele horyzontalne





## Cel strategiczny 1. - Silna gospodarka – cele operacyjne i kierunki działań

### Cel strategiczny 1. - Silna gospodarka



#### Cel operacyjny 1.1. – Rozwijający się Park Technologiczny

##### Kierunki działań:

- Zapewnienie infrastruktury technicznej – sieciowej dla Parku Technologicznego – m.in. wodociąg, kanalizacja, linia energetyczna.
- Zapewnienie infrastruktury komunikacyjnej dla Parku Technologicznego – drogi, szerokopasmowy internet, transport zbiorowy.
- Ścisła współpraca z gminą Książ Wielki w zakresie uruchomienia Parku Technologicznego.
- Współpraca z pozostałymi gminami w zakresie promocji innych niż Park Technologiczny terenów pod działalność gospodarczą.
- Promocja gospodarcza terenów oferowanych przedsiębiorcom – udział w targach, współpraca z instytucjami otoczenia biznesu, izbami gospodarczymi, m.in. Małopolską Agencją Rozwoju Regionalnego S.A., Krakowskim Parkiem Technologicznym.
- Współpraca z gminami w zakresie opracowania wspólnej oferty inwestycyjnej, jej promocji i rozwoju terenów inwestycyjnych.
- Sprawna obsługa inwestora w Starostwie.
- Prowadzenie polityki gospodarczej powiatu we współpracy z gminami, która pozwoli wykreować powiatowe inteligentne specjalizacje.
- Promocja branż kluczowych dla rozwoju powiatu, potencjalne z nich to: logistyka, przetwórstwo żywności, turystyka, ochrona zdrowia.

## **Cel operacyjny 1.2. – Przedsiębiorczy mieszkańcy**

### **Kierunki działań:**

- Rozwój oferty usług świadczonych przez instytucje rynku pracy na rzecz aktywizacji zawodowej.
- Promowanie usług i instrumentów rynku pracy.
- Współpraca z przedsiębiorcami w zakresie kształcenia zawodowego i ustawicznego.
- Promowanie kształcenia ustawicznego „uczenia się przez całe życie” - organizacja i promocja szkoleń, kursów itp. w zakresie podnoszenia kwalifikacji zawodowych oraz kompetencji kluczowych.
- Rozwój programów edukacyjnych w zakresie budowania umiejętności przedsiębiorczych w szkołach średnich.
- Realizacja programów dedykowanych osobom w trudnej sytuacji wspierających ich powrót na rynek pracy.
- Ograniczanie poziomu długotrwałego bezrobocia i bezrobocia w grupie osób młodych (do 30 roku życia).



Powiat  
MIECHOWSKI

## **Cel operacyjny 1.3. – Zrównoważone rolnictwo i produkcja żywności**

### **Kierunki działań:**

- Działania na rzecz utworzenia i promocji miejsca sprzedaży lokalnych produktów żywnościowych.
- Promocja jako istotnego elementu produktu turystycznego - żywności wytwarzanej lokalnie, w szczególności produktów ekologicznych, m.in. promocja lokalnych winnic – enoturystyka, udział w Małopolskim Szlaku Winnym.
- Promocja oferty gastronomicznej bazującej na lokalnych produktach.
- Wsparcie edukacji w zakresie rolnictwa ekologicznego i ochrony środowiska.
- Promocja ochrony bioróżnorodności na terenach rolnych.
- Współpraca z instytucjami wspierającymi rolnictwo i rozwój obszarów wiejskich.

## **Cel operacyjny 1.4. – Kompleksowy produkt turystyczny i promocja powiatu**

### **Kierunki działań:**

- Budowa produktu turystycznego – dla Powiatu Miechowskiego, bazującego na idei turystyki jednego dnia.
  - diagnoza kluczowych potencjałów turystycznych powiatu (historia, zabytki, przyroda, atrakcje, żywność, kultura, sport, folklor)
  - opracowanie bazy informacyjnej (content) – zdjęcia, filmy, opisy
  - diagnoza rynku turystycznego
  - strategia dla produktu turystycznego
- Współpraca z samorządami z terenu Powiatu Miechowskiego w zakresie opracowania i wdrożenia produktu turystycznego.
- Zaangażowanie w działalność Małopolskiej Organizacji Turystycznej.
- Utworzenie interaktywnej aplikacji mobilnej promującej produkt turystyczny.
- Organizacja i promocja szlaków i ścieżek edukacyjnych (turystycznych, przyrodniczych, historycznych).
- Modernizacja i rozbudowa istniejącej infrastruktury rekreacyjnej oraz turystycznej w ramach produktu turystycznego.
- Organizacja cyklicznych festiwali i wydarzeń kulturalnych, sportowych, turystycznych.
- Organizacja przedsięwzięć rekreacyjnych m.in. rajdów pieszych, nordic-walking, biegowych, rowerowych, spływów kajakowych.
- Wspieranie rozwoju oraz promocja bazy noclegowej i gastronomicznej dostosowanej do potrzeb różnorodnych grup turystycznych.
- Ochrona i promocja obiektów zabytkowych, miejsc historycznych, obszarów cennych przyrodniczo.
- Współpraca z podmiotami działającymi w sferze pożytku publicznego, w tym powierzanie im zadań z zakresu turystyki i promocji powiatu.



Powiat  
**MIECHOWSKI**

## Cel operacyjny 1.5. - Sprawnie zarządzany powiat

### Kierunki działań:

- Dalszy wzrost jakości i efektywności usług publicznych świadczonych przez Starostwo Powiatowe i jednostki podległe.
- Podnoszenie kompetencji kadry samorządu powiatowego.
- Współpraca z samorządami gminnymi – cykliczne spotkania – integracja gmin.
- Współpraca z samorządem regionalnym i administracją rządową.
- Rozwój mediów społecznościowych Powiatu, dalszy rozwój strony internetowej powiatu.
- Rozwój e-usług skierowanych do mieszkańców powiatu i podmiotów gospodarczych.
- Cyfryzacja zasobów i procesów w ramach starostwa powiatowego i jednostek powiatu, w szczególności w zakresie: geodezji, kartografii, katastru, administracji architektoniczno-budowlanej.
- Cyberbezpieczeństwo.
- Rozwój cyfryzacji procesów związanych z gospodarowaniem zasobem geodezyjnym.
- Kooperacja z organizacjami pozarządowymi w ramach „Programu współpracy Powiatu Miechowskiego z organizacjami pozarządowymi i innymi podmiotami prowadzącymi działalność pożytku publicznego”.
- Wspieranie organizacji pozarządowych w zakresie pozyskiwania przez nie zewnętrznych źródeł finansowania działalności.
- Planowanie, realizacja i monitoring działań z zakresu zarządzania kryzysowego.
- Efektywne zarządzanie nieruchomościami należącymi do powiatu.
- Skuteczne poszukiwanie i pozyskiwanie środków finansowych ze źródeł zewnętrznych.



Powiat  
MIECHOWSKI

## Cel strategiczny 2. - Zintegrowana społeczność – cele operacyjne i kierunki działań

### Cel strategiczny 2. - Zintegrowana społeczność



#### Cel operacyjny 2.1. – Dostępny powiat

##### Kierunki działań:

- Kreowanie zintegrowanego systemu komunikacji publicznej uwzględniającej potrzeby uczniów, studentów, osób starszych, osób ze szczególnymi potrzebami oraz pracujących.
- Działania na rzecz poprawy jakości usług transportowych i dostosowania ilości kursów do potrzeb mieszkańców.
- Promocja transportu multimodalnego, promocja wykorzystania Urzędzeń Transportu Osobistego (rowery, hulajnowy).
- Rozwój i promocja punktów przesiadkowych, parkingów Park&Ride.
- Promocja rozwiązań niskoemisyjnych w transporcie.
- Zapewnienie dostępności dla osób ze szczególnymi potrzebami do usług publicznych realizowanych przez powiat – wdrożenie standardów dostępności architektonicznej, cyfrowej oraz informacyjno-komunikacyjnej.
- Komunikacja cyfrowa - wsparcie rozwoju infrastruktury teleinformatycznej w tym szerokopasmowego internetu oraz wspieranie rozwoju e-usług.

## **Cel operacyjny 2.2. – Kreatywna edukacja**

### **Kierunki działań:**

- Rozwój szkolnictwa zawodowego.
- Podniesienie standardów obiektów edukacyjnych.
- Dopuszczenie bazy dydaktycznej, nowoczesne technologie edukacyjne.
- Dopasowanie profilu edukacyjnego (programy nauczania) do potrzeb lokalnego i regionalnego rynku pracy oraz zmian społecznych (ICT, AI).
- Współpraca szkół z biznesem i instytucjami rynku pracy.
- Podnoszenie kompetencji zawodowych nauczycieli w szkołach.
- Rozwój doradztwa zawodowego dla uczniów szkół ponadpodstawowych.
- Wspieranie lokalnych talentów artystycznych, sportowych, naukowych i przedsiębiorczych poprzez sponsoring wydarzeń, wystaw, zajęć dodatkowych.
- Odpowiadając na potrzeby oferta kursów i szkoleń - kształcenie ustawiczne.
- Wspieranie rozwoju szkolnictwa specjalnego, w tym dostosowywanie placówek edukacyjnych do potrzeb osób z niepełnosprawnościami.
- Promocja placówek edukacyjnych powiatu.



## **Cel operacyjny 2.3. – Atrakcyjna oferta kultury, sportu i rekreacji**

### **Kierunki działań:**

- Promocja dziedzictwa kulturowego ziemi miechowskiej.
- Wykorzystanie potencjału m.in. Zamku Mirów jako ośrodka kultury i atrakcji turystycznej, działania na rzecz utworzenia muzeum bitwy pod Raławicami.
- Wspieranie działalności kulturalnej prowadzonej przez organizacje pozarządowe, placówki oświatowe, ośrodki kultury, biblioteki i samorządy.
- Wspieranie działalności sportowej prowadzonej przez organizacje pozarządowe w tym kluby sportowe, placówki oświatowe i samorządy.
- Promocja ruchu i sportu jako zdrowego stylu życia.
- Rozwój infrastruktury sportowej i rekreacyjnej w szkołach, w których podmiotem prowadzącym jest powiat.
- Organizacja imprez kulturalnych, sportowych i rekreacyjnych.

## **Cel operacyjny 2.4. – Wrażliwa polityka społeczna**

### **Kierunki działań:**

- Rozwój bazy rodzicielstwa zastępczego - wspieranie i promowanie rodzinnych form pieczy zastępczej.
- Rozwój i modernizacja infrastruktury i działalności placówek instytucjonalnej pieczy zastępczej.
- Realizacja polityki prorodzinnej - programy na rzecz rodziny.
- Aktywizacja beneficjentów pomocy społecznej.
- Modernizacja infrastruktury społecznej w tym budynków: Powiatowego Centrum Pomocy Rodzinie, Poradni psychologiczno-pedagogicznej.
- Realizacja polityki senioralnej – wsparcie opiekuńcze i aktywizacyjne
- Rozszerzenie oferty wsparcia osób z niepełnosprawnościami – wsparcie opiekuńcze i aktywizacyjne.
- Zapewnienie dostępności architektonicznej, cyfrowej oraz informacyjno-komunikacyjnej.
- Rozwój infrastruktury społecznej w odpowiedzi na sytuację demograficzną (zakłady opiekuńczo-lecznicze, domy pomocy społecznej, warsztaty terapii zajęciowej, środowiskowe domy opieki społecznej) poprzez modernizację infrastruktury oraz podnoszenie kompetencji kadry socjalnej.
- Rozwój opieki dziennej dla osób potrzebujących (usługi opiekuńczo-rehabilitacyjne).
- Rozwój opieki całodobowej dla osób potrzebujących.



## Cel operacyjny 2.5. – Stabilny kapitał społeczny

### Kierunki działań:

- Współpraca z gminami w zakresie kompleksowego przygotowywania terenów pod budownictwo mieszkaniowe.
- Kształtowanie postaw obywatelskich, budowanie lokalnego zaangażowania i integracji.
- Wspieranie oraz organizacja wydarzeń kulturalnych/sportowych/rekreacyjnych/edukacyjnych mających na celu integrację, budowanie poczucia tożsamości lokalnej oraz przeciwdziałanie wykluczeniu społecznemu.
- Rozwój międzypokoleniowej integracji mieszkańców.
- Wzmacnianie służb ratowniczych poprzez podnoszenie kwalifikacji, zakup sprzętu, współpracę - straż pożarna, policja, ratownictwo medyczne.
- Rozwój współpracy pomiędzy służbami i inspekcjami – monitoring i informowanie o zagrożeniach, działania prewencyjne.
- Rozwój systemów i rozwiązań w zakresie prewencji, zarządzania kryzysowego jak i likwidacji skutków klęsk żywiołowych i innych zdarzeń niepożądanych.
- Ochrona praw konsumenta poprzez promocję działań Rzecznika Praw Konsumentów i nieodpłatnej pomocy prawnej.
- Działania edukacyjne i profilaktyczne w zakresie m.in. uzależnienia, bezpieczeństwo drogowe, cyberprzestępczość.

## **Cel operacyjny 2.6. – Efektywna ochrona zdrowia**

### **Kierunki działań:**

- Poprawa jakości infrastruktury szpitala powiatowego.
- Dopuszczenie szpitala powiatowego w nowoczesny sprzęt i aparaturę medyczną.
- Poprawa dostępu do lekarzy specjalistów w poradniach.
- Promocja zdrowia - programy profilaktyczne i edukacyjne skierowane do różnych grup odbiorców: dzieci, młodzieży, dorosłych, seniorów (współpraca w tym zakresie z organizacjami pozarządowymi).
- Wsparcie psychologiczne dla dzieci i młodzieży.

## Cel strategiczny 3. - Czyste środowisko – cele operacyjne i kierunki działań

### Cel strategiczny 3. - Czyste środowisko



#### Cel operacyjny 3.1. – Funkcjonalna przestrzeń

##### Kierunki działań:

- Prowadzenie analiz z zakresu zagospodarowania przestrzennego powiatu – dbałość o zrównoważony rozwój przestrzeni.
- Objęcie gmin w pełni cyfrową ewidencją geodezyjną.
- Zrównoważona polityka wyznaczania terenów inwestycyjnych oraz terenów pod zabudowę mieszkaniową poprzez opiniowanie założeń do planów sporządzanych przez gminy.
- Działania na rzecz rewitalizacji i jakości przestrzeni publicznych – w myśl założeń Nowego Europejskiego Bauhausu (zrównoważony rozwój + estetyka + włączenie społeczne).



Powiat  
MIECHOWSKI

## **Cel operacyjny 3.2 – Bezpieczna komunikacja**

### **Kierunki działań:**

- Modernizacja dróg powiatowych, w tym działania rzecz ich optymalnej integracji z drogami wojewódzkimi i krajowymi.
- Bezpieczeństwo w ruchu drogowym - poprawa jakości ciągów pieszych i rowerowych, zwiększenie liczby przejść dla pieszych na drogach powiatowych, oświetlenie przejść dla pieszych z wykorzystaniem OZE.
- Edukacja w zakresie bezpieczeństwa w ruchu drogowym.
- Współpraca z gminami i województwem w zakresie rozwoju spójnej i bezpiecznej sieci komunikacji drogowej w regionie.
- Budowa ścieżek rowerowych – funkcje komunikacyjne i rekreacyjno-turystyczne.
- Optymalizacja polityki parkingowej.
- Poprawa komunikacji pomiędzy gminami oraz komunikacji ponadlokalnej - współpraca w zakresie rozwoju systemu transportu publicznego w powiecie i w regionie – transport drogowy, kolejowy, multimodalny.

### **Cel operacyjny 3.3. – Sprawiedliwa transformacja energetyczna**

#### **Kierunki działań:**

- Termomodernizacja obiektów użyteczności publicznej.
- Optymalizacja zarządzania energią (m.in. ogrzewanie, oświetlenie, CWU, wentylacja, klimatyzacja) w skali budynków publicznych oraz w skali lokalnej (wykorzystanie zapisów opracowań eksperckich wykonanych w ramach projektu LIFE-IP EKOMALOPOLSKA: „Identyfikacja budynków użyteczności publicznej będących własnością Powiatu Miechowskiego dla montażu instalacji wykorzystujących energię promieniowania słonecznego do produkcji energii elektrycznej” oraz „Analiza zużycia oraz możliwości ograniczenia zużycia energii elektrycznej i ciepła w budynkach użyteczności publicznej będących własnością Powiatu Miechowskiego”).
- Kooperacja energetyczna – klastry i spółdzielnie energetyczne, budowanie samodzielności energetycznej w skali lokalnej.
- Promocja elektromobilności, weryfikacja pojazdów poruszających się na terenie powiatu w zakresie spełniania norm emisyjności, promocja programów wspierających elektromobilność.
- Walka z niską emisją - działania edukacyjne w zakresie niskiej emisji, promocja programów skierowanych do mieszkańców (wykorzystanie ekspertyzy wykonanej w ramach projektu LIFE-IP EKOMALOPOLSKA: „Oszacowanie bilansu emisji gazów cieplarnianych dla powiatu miechowskiego”).
- Zrównoważona emisyjność - udzielanie pozwoleń na wprowadzanie pyłów lub gazów do powietrza.
- Promocja Odnawialnych Źródeł Energii wśród mieszkańców (wykorzystanie ekspertyzy wykonanej w ramach projektu LIFE-IP EKOMALOPOLSKA: „Analiza odnawialnych źródeł energii zamontowanych na terenie powiatu miechowskiego”).
- Wsparcie rozwoju OZE na potrzeby przedsiębiorców - farmy PV, biogazownie, wiatraki (wykorzystanie ekspertyzy wykonanej w ramach projektu LIFE-IP EKOMALOPOLSKA „Możliwości wykorzystania energii słonecznej i energii wiatrowej na terenie Powiatu Miechowskiego”).
- Budowanie świadomości klimatycznej mieszkańców (wykorzystanie opracowania wykonanego w ramach projektu LIFE-IP EKOMALOPOLSKA: „Działania adaptacyjne do zmiany klimatu w powiecie miechowskim”).

### **Cel operacyjny 3.4. – Ekologiczna infrastruktura**

#### **Kierunki działań:**

- Rozwój zielono-niebieskiej infrastruktury.
- Poprawa jakości wód i urządzeń wodnych oraz retencji na terenie powiatu.
- Działania w zakresie ochrony przeciwpożarowej, przeciwpowodziowej i zapobiegania suszy.
- Ochrona cennych przyrodniczo obszarów przed degradacją.
- Propagowanie i wspieranie działań w zakresie ochrony powietrza, wód oraz gleb.
- Promocja stosowania metod rolnictwa ekologicznego.
- Zwiększenie efektywności zapobiegania i usuwania skutków klęsk żywiołowych.
- Dbłość o prowadzenie zrównoważonej gospodarki leśnej oraz wykorzystanie turystyczno-rekreacyjne terenów leśnych – współpraca z nadleśnictwem w Miechowie.
- Ograniczanie negatywnego wpływu inwestycji infrastrukturalnych na środowisko poprzez opracowywanie rozwiązań prośrodowiskowych.
- Walka z hałasem.
- Ochrona bioróżnorodności, ochrona istniejącego drzewostanu, w tym zadrzewień i zakrzewień śródpolnych.
- Dbłość o odpowiedni udział powierzchni terenów zielonych, powierzchni biologicznie czynnych.
- Zwiększanie udziału powierzchni obszarów chronionych.
- Efektywna gospodarka odpadami – decyzje administracyjne w tym obszarze i nadzór nad ich realizacją.
- Edukacja ekologiczna.



Powiat  
**MIECHOWSKI**

# 7. Rezultaty i wskaźniki

W ramach celów strategicznych, dla poszczególnych celów operacyjnych zdefiniowano rezultaty oraz wskaźniki (mierniki), które pozwolą na ich monitorowanie oraz ocenę. Zakłada się, że najistotniejsze wskaźniki będą badane przy corocznych przeglądach Strategii w trakcie prac nad Raportem o stanie powiatu. Przy poszczególnych wskaźnikach określono jednostkę pomiaru oraz oczekiwaną tendencję jego zmian zgodnie z odznaczeniami:

↑ - oczekiwany wzrost, ↓ - oczekiwany spadek, ↔ - oczekiwana stabilizacja.

## Cel strategiczny 1. – Silna gospodarka – rezultaty i wskaźniki



Cele	Rezultaty i wskaźniki wraz z oczekiwaną tendencją
1.1. – Rozwijający się Park Technologiczny	<p><b>Działający Park Technologiczny w Książu</b>            Liczba działających firm w Parku Technologicznym [szt.] ↑            Powierzchnia wynajętej przestrzeni w Parku Technologicznym [ar] ↑</p> <p><b>Nowe miejsca pracy utworzone w powiecie</b>            Liczba nowo utworzonych etatów [szt.] ↑            Liczba osób zatrudnionych po udziale w programach wsparcia [osoby] ↑            Wzrost liczby firm zwiększających zatrudnienie [%] ↑</p> <p><b>Powierzchnia nowych terenów przeznaczonych pod działalność gospodarczą</b>            Powierzchnia przygotowanych terenów inwestycyjnych [ha] ↑            Liczba inwestorów zainteresowanych nowymi terenami [szt.] ↑</p> <p><b>Wypracowana z gminami wspólna oferta inwestycyjna</b>            Liczba gmin zaangażowanych w ofertę inwestycyjną [szt.] ↑            Liczba ofert inwestycyjnych udostępnionych potencjalnym inwestorom [szt.] ↑            Liczba zorganizowanych spotkań z inwestorami [szt.] ↑</p> <p><b>Oferta inwestycyjna Powiatu Miechowskiego promowana przez regionalne instytucje otoczenia biznesu</b>            Liczba wydarzeń, na których prezentowano ofertę inwestycyjną [szt.] ↑            Liczba inwestorów, którzy zgłosili zainteresowanie ofertą [szt.] ↑</p> <p><b>Większe dochody z tytułu PIT i CIT</b>            Wzrost dochodów powiatu z tytułu PIT i CIT [%] ↑            Liczba nowych podatników prowadzących działalność gospodarczą [szt.] ↑            Wzrost liczby przedsiębiorstw płacących CIT [%] ↑</p> <p><b>Wspólne z gminami działania w zakresie promocji gospodarczej</b>            Liczba wspólnych kampanii promocyjnych [szt.] ↑            Liczba materiałów promocyjnych przygotowanych wspólnie z gminami [szt.] ↑</p>



<p>1.2. – Przedsiębiorczy mieszkańcy</p>	<p><b>Efektywne usługi i instrumenty rynku pracy</b>  Liczba osób objętych wsparciem w programach aktywizacyjnych [osoby] ↑  Liczba nowo wdrożonych instrumentów rynku pracy [szt.] ↑  Odsetek osób podejmujących zatrudnienie po udziale w programach [%] ↑</p> <p><b>Wspólne działania z przedsiębiorcami w zakresie kształcenia zawodowego i ustawicznego</b>  Liczba przedsiębiorstw zaangażowanych w kształcenie zawodowe [szt.] ↑  Liczba uczniów objętych programami kształcenia praktycznego [osoby] ↑  Liczba inicjatyw edukacyjnych zrealizowanych z przedsiębiorcami [szt.] ↑</p> <p><b>Organizacja szkoleń, kursów itp. w zakresie podnoszenia kwalifikacji zawodowych oraz kompetencji kluczowych</b>  Liczba przeprowadzonych szkoleń i kursów [szt.] ↑  Liczba uczestników szkoleń [osoby] ↑</p> <p><b>Wdrożone programy w zakresie budowania umiejętności przedsiębiorczych w szkołach średnich</b>  Liczba szkół uczestniczących w programie [szt.] ↑  Liczba uczniów objętych programem [osoby] ↑  Liczba godzin zajęć dotyczących przedsiębiorczości [godz.] ↑</p> <p><b>Wdrożone programy dedykowane osobom w trudnej sytuacji wspierające ich powrót na rynek pracy</b>  Liczba osób objętych programem wsparcia [osoby] ↑  Liczba wdrożonych programów wsparcia [szt.] ↑</p> <p><b>Zmniejszenie długotrwałego bezrobocia i bezrobocia w grupie osób młodych (do 30 roku życia)</b>  Liczba długotrwałe bezrobotnych, którzy podjęli pracę [osoby] ↑  Liczba osób do 30 roku życia, które znalazły pracę [osoby] ↑  Spadek stopy bezrobocia wśród osób młodych [%] ↑</p>
<p>1.3. – Zrównoważone rolnictwo i produkcja żywności</p>	<p><b>Funkcjonujące i rozpoznawalne miejsce sprzedaży lokalnych produktów żywnościowych</b>  Liczba lokalnych producentów korzystających z miejsca sprzedaży [szt.] ↑  Liczba klientów korzystających z miejsca sprzedaży [osoby] ↑</p> <p><b>Rozpoznawalne lokalne produkty żywnościowe, np. wina</b>  Liczba rozpoznawalnych produktów lokalnych [szt.] ↑  Liczba wydarzeń promujących lokalne produkty [szt.] ↑  Liczba sklepów i restauracji oferujących lokalne produkty [szt.] ↑</p> <p><b>Zrealizowane działania edukacyjne w zakresie rolnictwa ekologicznego i ochrony środowiska</b>  Liczba zorganizowanych szkoleń i warsztatów [szt.] ↑  Liczba uczestników działań edukacyjnych [osoby] ↑  Powierzchnia gruntów objętych działaniami proekologicznymi [ha] ↑</p> <p><b>Zachowana bioróżnorodność</b>  Powierzchnia obszarów objętych ochroną przyrodniczą [ha] ↔/↑  Liczba nowych nasadzeń drzew i krzewów [szt.] ↑  Liczba zrealizowanych projektów na rzecz ochrony przyrody [szt.] ↑</p>

1.4. – Kompleksowy produkt turystyczny i promocja powiatu

**Strategia produktu turystycznego dla Powiatu Miechowskiego**

Liczba partnerów zaangażowanych w realizację strategii [szt.] ↑

Liczba działań promujących produkt turystyczny [szt.] ↑

**Wzrost liczby turystów odwiedzających Powiat Miechowski**

Liczba turystów odwiedzających powiat rocznie [osoby] ↑

Liczba noclegów zarejestrowanych w powiecie [szt.] ↑

**Aktywne uczestnictwo w Małopolskiej Organizacji Turystycznej**

Liczba wspólnych inicjatyw z Małopolską Organizacją Turystyczną [szt.] ↑

**Interaktywna aplikacja mobilna promująca produkt turystyczny**

Liczba pobrań aplikacji [szt.] ↑

Liczba aktywnych użytkowników aplikacji [szt.] ↑

Liczba aktualizacji i nowych funkcji wprowadzonych do aplikacji [szt.] ↑

**Wypromowane szlaki i ścieżki edukacyjne na terenie powiatu**

Liczba oznakowanych i opisanych szlaków turystycznych [szt.] ↑

Łączna długość tras i ścieżek edukacyjnych [km] ↑

**Rozbudowana infrastruktura rekreacyjna i turystyczna**

Liczba nowych obiektów rekreacyjnych i turystycznych [szt.] ↑

Liczba mieszkańców i turystów korzystających z infrastruktury [osoby] ↑

**Cyklicznie odbywające się festiwale i wydarzenia kulturalne oraz imprezy sportowe i turystyczne**

Liczba zorganizowanych wydarzeń w skali roku [szt.] ↑

Liczba uczestników wydarzeń [osoby] ↑

Średni wzrost frekwencji na wydarzeniach [%] ↑

**Zadbane i rozpoznawalne obiekty zabytkowe, miejsca historyczne, obszary cenne przyrodniczo**

Liczba obiektów poddanych renowacji [szt.] ↑

Liczba obiektów wpisanych do rejestru zabytków [szt.] ↑

**Realizacja zadań z zakresu turystyki i promocji powiatu we współpracy z podmiotami działającymi w sferze pożytku publicznego**

Liczba partnerstw zawartych z organizacjami pozarządowymi [szt.] ↑

Liczba wspólnie zrealizowanych projektów turystycznych i promocyjnych [szt.] ↑



Powiat  
MIECHOWSKI

**Usługi publiczne świadczone przez Starostwo Powiatowe i jednostki podległe o wysokiej jakości i efektywności**

Liczba pozytywnych opinii mieszkańców w badaniach satysfakcji [%] ↑

Średni czas realizacji spraw urzędowych [dni] ↑

Liczba wdrożonych usprawnień w obsłudze mieszkańców [szt.] ↑

**Kadra Starostwa Powiatowego o wysokich kompetencjach**

Liczba szkoleń i kursów podnoszących kwalifikacje pracowników [szt.] ↑

Liczba pracowników uczestniczących w szkoleniach [osoby] ↑

**Cykliczne spotkania Starostwa z samorządami gminnymi**

Liczba zorganizowanych spotkań w skali roku [szt.] ↑

Liczba przedstawicieli gmin uczestniczących w spotkaniach [osoby] ↑

Liczba wspólnie podjętych inicjatyw na rzecz rozwoju powiatu [szt.] ↑

**Efektywna współpraca z samorządem regionalnym i administracją rządową**

Liczba projektów realizowanych we współpracy z samorządem regionalnym i administracją rządową [szt.] ↑

Wartość pozyskanych funduszy zewnętrznych [zł.] ↑

**Komunikatywne kanały kontaktu Starostwa z mieszkańcami powiatu**

Liczba odsłon strony internetowej powiatu [szt.] ↑

Liczba aktywnych obserwujących na profilach społecznościowych [szt.] ↑

Liczba zorganizowanych spotkań informacyjnych z mieszkańcami [szt.] ↑

**Wdrożone nowe e-usługi skierowane do mieszkańców powiatu i podmiotów gospodarczych**

Liczba dostępnych e-usług [szt.] ↑

Liczba spraw urzędowych załatwionych elektronicznie [szt.] ↑

Liczba użytkowników korzystających z e-usług [osoby] ↑

**Wysoki poziom cyberbezpieczeństwa w realizacji usług publicznych**

Liczba incydentów cyberbezpieczeństwa [szt.] ↓

Liczba wdrożonych zabezpieczeń systemów IT [szt.] ↑

Liczba pracowników przeszkolonych z zakresu cyberbezpieczeństwa [osoby] ↑

**W pełni cyfrowa obsługa zasobów geodezyjnych**

Liczba usług geodezyjnych dostępnych online [szt.] ↑

Liczba wniosków geodezyjnych składanych elektronicznie [%] ↑

Liczba udostępnionych cyfrowych map i dokumentów [szt.] ↑

**Zwiększający się budżet i zakres „Programu współpracy Powiatu Miechowskiego z organizacjami pozarządowymi”**

Wzrost budżetu programu [%] ↑

Liczba organizacji uczestniczących w programie [szt.] ↑

Liczba realizowanych projektów w ramach współpracy [szt.] ↑

**Sprawnie działający system zarządzania powiatowego**

Liczba wdrożonych usprawnień organizacyjnych [szt.] ↑

Średni czas podejmowania decyzji administracyjnych [dni] ↓

Liczba pozytywnych ocen systemu zarządzania w audytach [szt.] ↑

**Efektywnie wykorzystywane nieruchomości należące do powiatu**Powierzchnia wynajętych nieruchomości powiatowych [m<sup>2</sup>] ↑

Liczba sprzedanych lub zagospodarowanych nieruchomości [szt.] ↑

Wzrost dochodów powiatu z nieruchomości [%] ↑

**Pozyskane środki finansowe na rozwój ze źródeł zewnętrznych**

Łączna wartość pozyskanych środków [zł.] ↑

Liczba projektów dofinansowanych ze źródeł zewnętrznych [szt.] ↑

Liczba złożonych i pozytywnie rozpatrzonych wniosków o dofinansowanie [szt.] ↑

## Cel strategiczny 2. – Zintegrowana społeczność – rezultaty i wskaźniki



Cele	Rezultaty i wskaźniki wraz z oczekiwaną tendencją
2.1. – Dostępny powiat	<p><b>Zintegrowany system komunikacji publicznej</b>                      Liczba skoordynowanych linii transportu publicznego [szt.] ↑                      Liczba przewiezionych pasażerów w systemie komunikacji publicznej [osoby] ↑</p> <p><b>Lepsza jakość usług transportowych</b>                      Liczba nowoczesnych pojazdów w taborze komunikacji publicznej [szt.] ↑</p> <p><b>Większe wykorzystanie transportu multimodalnego</b>                      Liczba osób korzystających z więcej niż jednego środka transportu [osoby] ↑                      Liczba zintegrowanych punktów przesiadkowych [szt.] ↑</p> <p><b>Wykorzystywane punkty przesiadkowe i parkingi Park&amp;Ride</b>                      Liczba pojazdów parkujących na parkingach Park&amp;Ride [szt.] ↑                      Liczba użytkowników punktów przesiadkowych [osoby] ↑                      Liczba miejsc postojowych na parkingach Park&amp;Ride [szt.] ↑</p> <p><b>Wdrożone rozwiązania niskoemisyjne w transporcie</b>                      Liczba pojazdów niskoemisyjnych w transporcie publicznym [szt.] ↑                      Redukcja emisji CO<sub>2</sub> z transportu [%] ↑                      Liczba tras obsługiwanych przez ekologiczne środki transportu [szt.] ↑</p> <p><b>Usługi publiczne realizowane przez powiat dostępne dla osób ze szczególnymi potrzebami</b>                      Liczba dostosowanych budynków administracji publicznej [szt.] ↑                      Liczba usług publicznych dostępnych online [szt.] ↑                      Liczba przeszkolonych urzędników w zakresie obsługi osób z niepełnosprawnościami [osoby] ↑</p> <p><b>Wdrożone standardy dostępności architektonicznej, cyfrowej oraz informacyjno-komunikacyjnej</b>                      Liczba budynków dostosowanych do standardów dostępności [szt.] ↑                      Liczba stron www i aplikacji spełniających standardy dostępności [szt.] ↑                      Liczba materiałów informacyjnych dostosowanych do różnych potrzeb (np. w języku migowym, w wersji dla osób niedowidzących) [szt.] ↑</p> <p><b>Rozwinięta infrastruktura teleinformatyczna</b>                      Liczba kilometrów sieci światłowodowej [km] ↑                      Liczba wdrożonych systemów IT w administracji publicznej [szt.] ↑</p>

2.2. – Kreatywna edukacja	<p><b>Efektywne szkolnictwo zawodowe</b>  Liczba absolwentów szkół zawodowych znajdujących zatrudnienie w ciągu 6 miesięcy [%] ↑  Liczba kierunków kształcenia dostosowanych do lokalnego rynku pracy [szt.] ↑  Liczba szkół współpracujących z pracodawcami [szt.] ↑</p> <p><b>Wysoki standard obiektów edukacyjnych</b>  Liczba zmodernizowanych budynków szkolnych [szt.] ↑  Liczba szkół spełniających normy efektywności energetycznej [szt.] ↑  Liczba inwestycji w infrastrukturę edukacyjną [szt.] ↑</p> <p><b>Dobrze wyposażona baza dydaktyczna</b>  Liczba nowoczesnych pracowni zawodowych [szt.] ↑  Liczba zakupionych pomocy dydaktycznych i sprzętu [szt.] ↑  Liczba uczniów korzystających z nowoczesnego wyposażenia [osoby] ↑</p> <p><b>Programy edukacyjne dostosowane do potrzeb lokalnego i regionalnego rynku pracy oraz zmian społecznych</b>  Liczba wdrożonych nowych programów nauczania [szt.] ↑  Liczba szkół uczestniczących w programach rozwoju kompetencji przyszłości [szt.] ↑  Liczba uczniów objętych nowoczesnymi programami nauczania [osoby] ↑</p> <p><b>Projekty realizowane przez szkoły z biznesem i instytucjami rynku pracy</b>  Liczba projektów edukacyjnych realizowanych z firmami [szt.] ↑  Liczba uczniów objętych praktykami i stażami zawodowymi [osoby] ↑  Liczba podpisanych umów partnerskich szkół z przedsiębiorstwami [szt.] ↑</p> <p><b>Wysokie kompetencje zawodowe nauczycieli</b>  Liczba nauczycieli uczestniczących w szkoleniach zawodowych [osoby] ↑  Liczba uzyskanych uprawnień zawodowych przez nauczycieli [szt.] ↑  Liczba godzin szkoleniowych zrealizowanych dla nauczycieli [h] ↑</p> <p><b>Efektywny system doradztwa zawodowego dla uczniów szkół ponadpodstawowych</b>  Liczba uczniów objętych doradztwem zawodowym [osoby] ↑  Liczba warsztatów i spotkań doradczych [szt.] ↑</p>
2.3. – Atrakcyjna oferta kultury, sportu i rekreacji	<p><b>Przedsięwzięcia promujące dziedzictwo kulturowe ziemi miechowskiej</b>  Liczba wydarzeń promujących lokalne dziedzictwo kulturowe [szt.] ↑  Liczba uczestników wydarzeń kulturalnych [osoby] ↑</p> <p><b>Zamek Mirów jako ośrodek kultury i atrakcja turystyczna</b>  Liczba odwiedzających Zamek Mirów rocznie [osoby] ↑  Liczba wydarzeń kulturalnych organizowanych w zamku [szt.] ↑</p> <p><b>Działające muzeum bitwy pod Raclawicami</b>  Liczba odwiedzających muzeum [osoby] ↑  Liczba wydarzeń edukacyjnych organizowanych w muzeum [szt.] ↑</p> <p><b>Atrakcyjna oferta działalności kulturalnej</b>  Liczba wydarzeń organizowanych przez instytucje kultury [szt.] ↑  Liczba uczestników zajęć kulturalnych [osoby] ↑  Liczba lokalnych artystów i grup twórczych wspieranych przez powiat [szt.] ↑</p> <p><b>Rozwinięta infrastruktura sportowa i rekreacyjna w szkołach</b>  Liczba wybudowanych lub zmodernizowanych obiektów sportowych [szt.] ↑  Liczba uczniów korzystających z infrastruktury sportowej [osoby] ↑</p> <p><b>Cykliczne imprezy kulturalne, sportowe i rekreacyjne</b>  Liczba wydarzeń kulturalnych, sportowych i rekreacyjnych [szt.] ↑  Liczba uczestników imprez [osoby] ↑</p>

**Rozwinięta baza rodzicielstwa zastępczego - funkcjonujące rodzinne formy pieczy zastępczej**

Liczba funkcjonujących rodzin zastępczych [szt.] ↑

Liczba dzieci objętych pieczą zastępczą [osoby] ↑

Liczba przeszkolonych rodzin zastępczych [szt.] ↑

**Zmodernizowana infrastruktura placówek instytucjonalnej pieczy zastępczej**

Liczba wyremontowanych i dostosowanych placówek [szt.] ↑

Liczba nowych miejsc w placówkach pieczy zastępczej [szt.] ↑

**Wdrożone programy na rzecz rodziny**

Liczba wdrożonych programów wsparcia rodzin [szt.] ↑

Liczba rodzin objętych wsparciem w ramach programów [szt.] ↑

**Aktywizacja beneficjentów pomocy społecznej**

Liczba osób objętych programami aktywizacji zawodowej [osoby] ↑

Liczba osób, które podjęły pracę po zakończeniu programu [osoby] ↑

Liczba godzin szkoleń i warsztatów dla beneficjentów pomocy społecznej [h] ↑

**Zmodernizowana infrastruktura społeczna (Powiatowe Centrum Pomocy Rodzinie, Poradnia Psychologiczno-Pedagogiczna)**

Liczba wyremontowanych i doposażonych budynków [szt.] ↑

Liczba osób korzystających z usług po modernizacji [osoby] ↑

**Efektywna polityka senioralna – wsparcie opiekuńcze i aktywizacyjne**

Liczba działających klubów seniora [szt.] ↑

Liczba seniorów objętych usługami opiekuńczymi [osoby] ↑

Liczba zorganizowanych wydarzeń aktywizujących dla seniorów [szt.] ↑

**Wsparcie osób z niepełnosprawnościami – wsparcie opiekuńcze i aktywizacyjne**

Liczba osób z niepełnosprawnościami objętych wsparciem [osoby] ↑

Liczba realizowanych programów aktywizacyjnych [szt.] ↑

Liczba miejsc w placówkach opiekuńczych i rehabilitacyjnych [szt.] ↑

**Dostępność architektoniczna, cyfrowa oraz informacyjno-komunikacyjna**

Liczba budynków dostosowanych do standardów dostępności [szt.] ↑

Liczba stron internetowych spełniających normy dostępności [szt.] ↑

Liczba materiałów informacyjnych dostosowanych do różnych grup odbiorców [szt.] ↑

**Infrastruktura społeczna odpowiadająca na sytuację demograficzną**

Liczba nowych miejsc w domach pomocy społecznej i zakładach opiekuńczo-leczniczych [szt.] ↑

Liczba uczestników warsztatów terapii zajęciowej [osoby] ↑

Liczba zrealizowanych inwestycji w infrastrukturę społeczną [szt.] ↑

**Kadra socjalna o wysokich kompetencjach**

Liczba pracowników socjalnych uczestniczących w szkoleniach [osoby] ↑

Liczba godzin szkoleń podnoszących kompetencje kadry socjalnej [h] ↑

Liczba nowych etatów w usługach socjalnych [szt.] ↑

**Oferta opieki dziennej dla osób potrzebujących**

Liczba funkcjonujących placówek opieki dziennej [szt.] ↑

Liczba osób korzystających z usług opiekuńczo-rehabilitacyjnych [osoby]

Liczba godzin świadczonych usług opiekuńczych [h] ↑

**Oferta opieki całodobowej dla osób potrzebujących**

Liczba miejsc w domach pomocy społecznej i zakładach opiekuńczo-leczniczych [szt.] ↑


Liczba osób objętych całodobową opieką [osoby] ↑

Liczba placówek zapewniających całodobową opiekę [szt.] ↑

<p>2.5. – Stabilny kapitał społeczny</p>	<p><b>Kompleksowo przygotowane tereny pod budownictwo mieszkaniowe</b>  Powierzchnia uzbrojonych terenów pod budownictwo mieszkaniowe [ha] ↑  Liczba wydanych pozwoleń na budowę [szt.] ↑</p> <p><b>Zaangażowana i zintegrowana lokalna społeczność</b>  Liczba mieszkańców uczestniczących w wydarzeniach integracyjnych [osoby] ↑  Liczba zrealizowanych projektów społecznych [szt.] ↑</p> <p><b>Wsparte wydarzenia kulturalne/sportowe/rekreacyjne/edukacyjne</b>  Liczba zorganizowanych wydarzeń [szt.] ↑  Liczba uczestników wydarzeń [osoby] ↑</p> <p><b>Podnoszenie kwalifikacji, zakup sprzętu, współpraca pomiędzy służbami</b>  Liczba przeszkolonych funkcjonariuszy i ratowników [osoby] ↑  Liczba zakupionych środków i sprzętu [szt.] ↑</p> <p><b>Sprawne działające systemy prewencji i zarządzania kryzysowego</b>  Liczba zrealizowanych działań prewencyjnych [szt.] ↑  Liczba interwencji związanych z sytuacjami kryzysowymi [szt.] ↑  Liczba osób objętych szkoleniami z zakresu zarządzania kryzysowego [osoby] ↑</p> <p><b>Ochrona praw konsumenta</b>  Liczba osób korzystających z usług Rzecznika Praw Konsumentów [osoby] ↑  Liczba spraw zakończonych pozytywnie dla konsumentów [szt.] ↑</p>
<p>2.6. – Efektywna ochrona zdrowia</p>	<p><b>Zmodernizowana infrastruktura szpitala powiatowego</b>  Liczba zmodernizowanych oddziałów szpitalnych [szt.] ↑  Powierzchnia zmodernizowanych pomieszczeń szpitalnych [m<sup>2</sup>] ↑</p> <p><b>Nowoczesny sprzęt i aparatura medyczna</b>  Liczba zakupionych urządzeń medycznych [szt.] ↑  Liczba pacjentów korzystających z nowego sprzętu [osoby] ↑</p> <p><b>Lepszy dostęp do lekarzy specjalistów</b>  Liczba lekarzy specjalistów przyjmujących pacjentów [szt.] ↑  Średni czas oczekiwania na wizytę u specjalisty [dni] ↓  Liczba porad specjalistycznych udzielonych rocznie [szt.] ↑</p>



## Cel strategiczny 3. – Czyste środowisko – rezultaty i wskaźniki



Cele	Rezultaty i wskaźniki wraz z oczekiwaną tendencją
3.1. – Funkcjonalna przestrzeń	<p><b>Zrównoważony rozwój przestrzeni poprzez prowadzenie analiz z zakresu zagospodarowania przestrzennego powiatu</b>                      Liczba przeprowadzonych analiz dla dokumentów zagospodarowania przestrzennego [szt.] ↑                      Powierzchnia objęta nowymi planami zagospodarowania przestrzennego na terenie powiatu [ha] ↑</p> <p><b>Cyfrowa ewidencja geodezyjna</b>                      Liczba zaktualizowanych jednostek ewidencyjnych w systemie cyfrowym [szt.]                      Odsetek zdigitalizowanego zasobu geodezyjnego [%] ↑</p> <p><b>Efektywne opiniowanie założeń do planów zagospodarowania przestrzennego sporządzanych przez gminy</b>                      Liczba wydanych opinii dotyczących planów zagospodarowania przestrzennego [szt.] ↑                      Średni czas wydania opinii na wniosek gminy [dni] ↑</p> <p><b>Zrealizowane działania na rzecz rewitalizacji i jakości przestrzeni publicznych</b>                      Liczba zrealizowanych projektów rewitalizacyjnych [szt.] ↑                      Powierzchnia terenów objętych rewitalizacją na terenie powiatu [ha] ↑                      Liczba nowo utworzonych lub zmodernizowanych przestrzeni publicznych (np. rynki, place, skwery) [szt.] ↑</p>

**Drogi powiatowe w wysokim standardzie**

Długość wyremontowanych lub przebudowanych dróg powiatowych [km] ↑

Średnia ocena stanu technicznego dróg powiatowych [%] ↑

**Drogi powiatowe zintegrowane z drogami wojewódzkimi**

Liczba nowych połączeń dróg powiatowych z drogami wojewódzkimi [szt.] ↑

Długość przebudowanych lub dostosowanych odcinków dróg powiatowych do standardów wojewódzkich [km] ↑

Liczba projektów współpracy powiat-województwo w zakresie transportu drogowego [szt.] ↑

**Wysoka jakość ciągów pieszych i rowerowych**

Długość nowych lub wyremontowanych chodników i ścieżek rowerowych [km] ↑

Liczba projektów poprawiających dostępność infrastruktury dla pieszych i rowerzystów [szt.] ↑

**Większa liczba przejść dla pieszych na drogach powiatowych**

Liczba nowo wyznaczonych przejść dla pieszych [szt.] ↑

Liczba przejść dla pieszych objętych modernizacją poprawiającą bezpieczeństwo [szt.] ↑

Liczba wypadków z udziałem pieszych na drogach powiatowych przed i po modernizacji [szt.] ↑

**Oświetlenie przejść dla pieszych z wykorzystaniem OZE**

Liczba przejść dla pieszych wyposażonych w oświetlenie LED/OZE [szt.] ↑

Odsetek przejść dla pieszych na drogach powiatowych objętych systemem inteligentnego oświetlenia [%] ↑

Ilość energii elektrycznej oszczędzonej dzięki zastosowaniu OZE [kWh] ↑

**Realizacja programów edukacyjnych w zakresie bezpieczeństwa w ruchu drogowym**

Liczba programów edukacyjnych dotyczących bezpieczeństwa w ruchu drogowym [szt.] ↑

Liczba uczestników szkoleń i kampanii edukacyjnych [osoby] ↑

Liczba placówek edukacyjnych zaangażowanych w programy bezpieczeństwa ruchu drogowego [szt.] ↑

**Rozwinięta sieć ścieżek rowerowych pełniących funkcje komunikacyjne i rekreacyjno-turystyczne**

Długość nowych ścieżek rowerowych [km] ↑

Liczba rowerzystów korzystających z infrastruktury rowerowej (na podstawie pomiarów) [osoby/dzień] ↑

**Zoptymalizowana polityka parkingowa**

Liczba nowych miejsc parkingowych [szt.] ↑

Liczba parkingów Park&amp;Ride oddanych do użytku [szt.] ↑

**Efektywny system transportu publicznego w powiecie i w regionie – transport drogowy, kolejowy, multimodalny**

Liczba nowych / zmodernizowanych przystanków transportu publicznego [szt.] ↑

Liczba pasażerów korzystających z transportu publicznego [osoby/rok] ↑

Liczba połączeń transportowych pomiędzy powiatem a regionem [szt.] ↑

<p><b>Powiatowe obiekty użyteczności publicznej poddane głębokiej termomodernizacji</b> Liczba budynków poddanych termomodernizacji [szt.] ↑ Powierzchnia budynków objętych termomodernizacją [m<sup>2</sup>] ↑</p> <p><b>Zoptymalizowane systemy zarządzania energią (m.in. ogrzewanie, oświetlenie, CWU, wentylacja, klimatyzacja)</b> Liczba budynków publicznych z systemem zarządzania energią [szt.] ↑ Średnie roczne zmniejszenie zużycia energii w budynkach publicznych [%] ↑</p> <p><b>Efektywna współpraca energetyczna – klastry i spółdzielnie energetyczne</b> Liczba funkcjonujących klastrów i spółdzielni energetycznych [szt.] ↑ Moc instalacji OZE w ramach klastrów i spółdzielni energetycznych [MW] ↑ Liczba podmiotów zaangażowanych w klastry energetyczne [szt.] ↑</p> <p><b>Promocja elektromobilności, weryfikacja pojazdów pod kątem norm emisyjności</b> Liczba punktów ładowania pojazdów elektrycznych na terenie powiatu [szt.] ↑ Liczba pojazdów elektrycznych zarejestrowanych w powiecie [szt.] ↑ Liczba przeprowadzonych kontroli emisji spalin w pojazdach [szt.] ↑</p> <p><b>Zrealizowane działania edukacyjne w zakresie niskiej emisji, promocja programów dla mieszkańców</b> Liczba kampanii edukacyjnych dotyczących niskiej emisji [szt.] ↑ Liczba mieszkańców korzystających z programów dofinansowań na OZE [szt.] ↑</p> <p><b>Zrównoważona emisyjność – wydane pozwolenia na emisję pyłów i gazów do powietrza</b> Liczba wydanych pozwoleń na emisję gazów i pyłów [szt.] ↑ Liczba przeprowadzonych kontroli dotyczących emisji przemysłowej [szt.] ↑ Średni poziom emisji pyłów i gazów na terenie powiatu [mg/m<sup>3</sup>] ↓</p> <p><b>Odnawialne Źródła Energii powszechne wśród mieszkańców</b> Liczba instalacji OZE zamontowanych na budynkach prywatnych [szt.] Łączna moc instalacji fotowoltaicznych i pomp ciepła w budynkach mieszkalnych [MW]</p> <p><b>Odnawialne Źródła Energii powszechne wśród przedsiębiorców (farmy PV, biogazownie, wiatraki)</b> Liczba instalacji OZE zrealizowanych przez przedsiębiorców [szt.] ↑ Moc zainstalowanych źródeł energii odnawialnej u przedsiębiorców [MW] ↑</p> <p><b>Wysoka świadomość klimatyczna mieszkańców</b> Liczba osób uczestniczących w kampaniach klimatycznych [osoby] ↑</p>
---

**Zielono-niebieska infrastruktura wykorzystywana w inwestycjach publicznych**

Powierzchnia terenów zielonych objętych inwestycjami [ha] ↑

Liczba zrealizowanych projektów zielono-niebieskiej infrastruktury [szt.] ↑

**Jakość wód i urządzeń wodnych oraz retencji na terenie powiatu**

Powierzchnia nowych lub zmodernizowanych terenów retencyjnych [ha] ↑

Średni poziom czystości wód w badanych akwenach [%] ↑

**Sprawny system ochrony przeciwpożarowej, przeciwpowodziowej i zapobiegania suszy**

Liczba zrealizowanych inwestycji przeciwpowodziowych [szt.] ↑

Liczba zrealizowanych działań na rzecz zapobiegania suszy [szt.] ↑

Liczba szkoleń i ćwiczeń w zakresie ochrony przeciwpożarowej [szt.] ↑

**Ochrona cennych przyrodniczo obszarów przed degradacją**

Liczba działań zapobiegających degradacji terenów przyrodniczych [szt.] ↑

Liczba zrealizowanych projektów rekultywacyjnych [szt.] ↑

**Działania na rzecz ochrony powietrza, wód i gleb**

Liczba przeprowadzonych kontroli jakości powietrza, wód i gleb [szt.] ↑

Liczba interwencji związanych z zanieczyszczeniem środowiska [szt.] ↑

**Efektywny system zapobiegania i usuwania skutków klęsk żywiołowych**

Liczba działań interwencyjnych związanych z klęskami żywiołowymi [szt.] ↓

Wartość środków przeznaczonych na odbudowę po klęskach żywiołowych [zł] ↓

Liczba systemów monitoringu zagrożeń środowiskowych [szt.]

**Efektywna gospodarka odpadami**

Liczba decyzji administracyjnych dotyczących gospodarki odpadami [szt.] ↑

Ilość odpadów komunalnych poddanych recyklingowi [%] ↑

**Zrealizowane programy edukacji ekologicznej**

Liczba programów edukacyjnych związanych z ekologią [szt.] ↑

Liczba uczestników działań edukacyjnych w zakresie ekologii [osoby] ↑

Liczba szkół i placówek realizujących programy ekologiczne [szt.] ↑

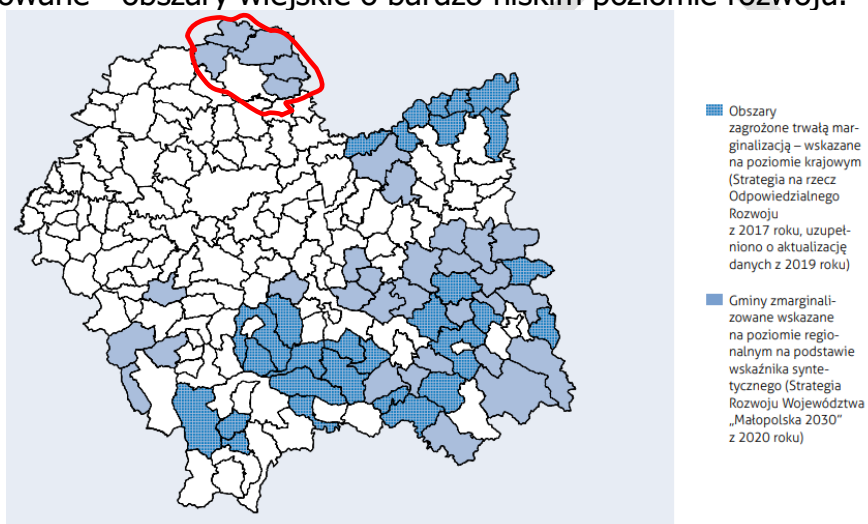


# 8. Obszary Strategicznej Interwencji

## Krajowe i regionalne Obszary Strategicznej Interwencji

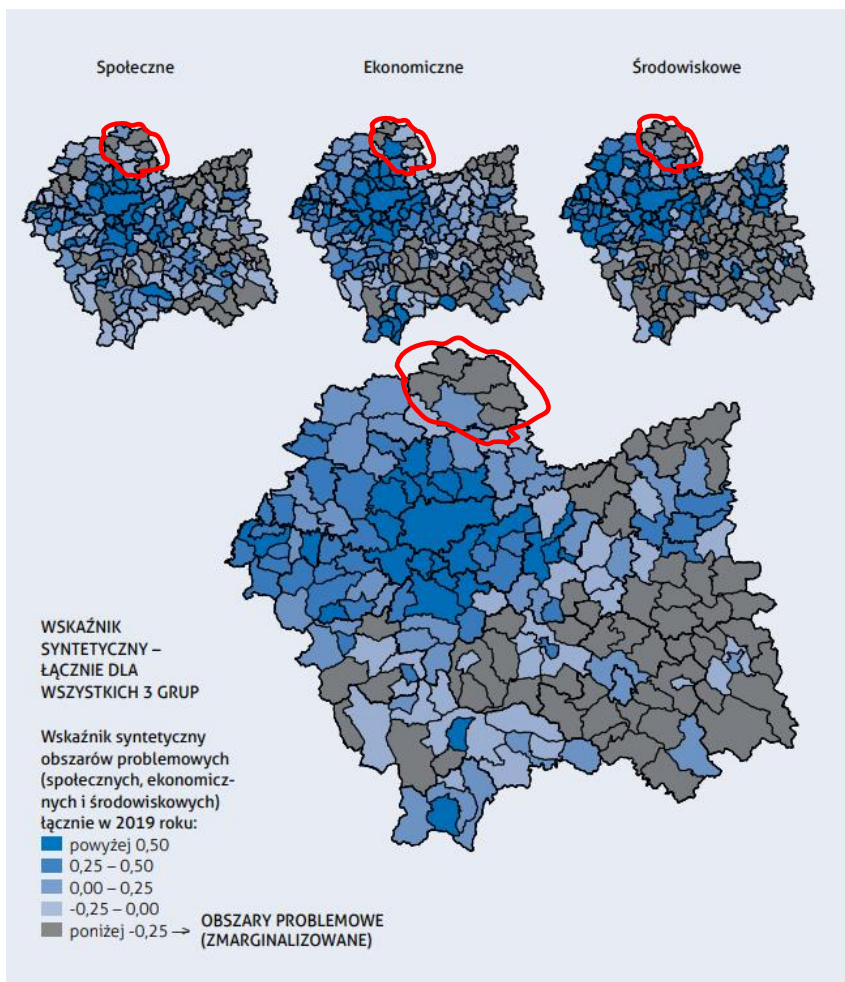
Obszar Powiatu Miechowskiego nie znajduje się w obszarach strategicznej interwencji (OSI) wyznaczonych na poziomie krajowym.

Część gmin z terenu powiatu tj. Charsznica, Kozłów, Książ Wielki, Słaboszów, Raclawice kwalifikuje się do Obszaru Strategicznej Interwencji wskazanego na poziomie regionalnym (w oparciu o analizę wskaźnika syntetycznego) jako gminy zmarginalizowane - obszary wiejskie o bardzo niskim poziomie rozwoju.



Źródło: Strategia Rozwoju Województwa Małopolskiego 2030.

Analiza wskaźników częściowych pokazuje szczególnie silną marginalizację w obszarach społecznym i środowiskowym. Podkreślić należy, że dane regionalne pochodziły w większości z 2018 roku.



#### WSKAŹNIKI BAZOWE

##### Społeczne:

1. Udział osób w wieku poprodukcyjnym w ogólnej liczbie ludności (2018).
2. Zameldowania i wymeldowania w gminie na 1 tys. mieszkańców (2018).
3. Udział osób korzystających z pomocy społecznej według kryterium dochodowego (2018).
4. Średnie wyniki sprawdzianu w szkołach podstawowych (2019).
5. Członkowie kół, klubów, sekcji i grup artystycznych na 1 tys. mieszkańców (2018).
6. Frekwencja w wyborach do sejmików województw (2018).

##### Ekonomiczne:

7. Osoby prowadzące działalność gospodarczą na 1 tys. mieszkańców (2018).
8. Liczba bezrobotnych zarejestrowanych na 100 osób w wieku produkcyjnym (2018).
9. Powierzchnia użytkowa mieszkań oddana do użytkowania na 1 tys. mieszkańców (2018).
10. Dochody własne gmin na 1 mieszkańca (2018).
11. Liczba podmiotów gospodarczych w sekcji „I” PKD na 1 tys. mieszkańców (2018).
12. Wskaźnik syntetyczny dostępności drogowej do gmin województwa małopolskiego (2019).

##### Środowiskowe:

13. Udział korzystających z instalacji wodociągowej w ogólnej liczbie ludności (2018).
14. Udział korzystających z instalacji kanalizacyjnej w ogólnej liczbie ludności (2018).
15. Odsetek powierzchni prawnie chronionej w łącznej powierzchni gminy (2018).

Źródło: Strategia Rozwoju Województwa Małopolskiego 2030.



## Powiatowe Obszary Strategicznej Interwencji

Obszar planowanego Parku Technologicznego przy trasie S7 jest kluczowym potencjałem rozwojowym Powiatu Miechowskiego w perspektywie najbliższej dekady. Obszar ten zostaje uznany za Powiatowy Obszar Strategicznej Interwencji.

### Park Technologiczny w Książu Wielkim



Powiat miechowski posiada tereny inwestycyjne o łącznej powierzchni ponad 100 hektarów - zlokalizowane przy węźle drogowym „Książ Wielki” w ciągu drogi ekspresowej S7 i drogi krajowej nr 7. Lokalizacja zapewnia dogodne połączenie komunikacyjne z krajowym i europejskim systemem transportowym.

Park Technologiczny został zaplanowany wzdłuż trasy S7 na osi wschód - zachód. Pozwala to na efektywne zaplanowanie sieci drogowej oraz uzbrojenia terenu Parku Technologicznego w podstawową infrastrukturę.

Zaplanowany układ funkcjonalny Parku zapewnia elastyczność w kontekście lokowania zróżnicowanych przedsiębiorstw, a jednocześnie zakłada komunikację samochodową wraz z komunikacją pieszą i rowerową, umożliwiając rozdzielanie ruchu samochodowego od komunikacji pieszej i rowerowej. Układ ten pozwala na zwiększenie swobody użytkowania ciągu przez każdą grupę użytkowników.

Kluczowe zalety obszaru:

- Duży zwarty teren pozwalający na lokalizację dużych inwestycji – takim terenami nie dysponują już kluczowe strefy gospodarcze w okolicach Krakowa np. Niepołomice, Skawina, Kraków, Wieliczka.



- Komunikacja poprzez drogę S7.
- Lokalizacja na granicy trzech województw Małopolskie, Śląskie i Świętokrzyskie – bliskość rynków zbytu, dostępu do kooperantów itp.
- Bliskość zaplecza kadrowego dla firm z innowacyjnych branży wymagających specjalistów – Kraków, Kielce, Katowice.

Powiat Miechowski i Miasto i Gmina Książ Wielki traktują niniejsze przedsięwzięcie jako kluczowe wyzwanie dla powiatu, stanowiące o jego przyszłych przewagach konkurencyjnych.

### **Park Technologiczny w Książu Wielkim - lokalizacja**



## **Priorytety dla perspektywy średniookresowej do 2030**

Samorząd powiatowy jako priorytetowe cele operacyjne na najbliższe 5 lat wskazuje:

**Cel operacyjny 1.1. – Rozwijający się Park Technologiczny**

**Cel operacyjny 1.4. – Kompleksowy produkt turystyczny i promocja powiatu**

Cele te w największym stopniu wykorzystują potencjały powiatu, przy jednoczesnym pozytywnym wpływie na jego przyszłą sytuację gospodarczą, w tym wzrost dochodów własnych oraz wzrost jakości życia na terenie powiatu.

## 9. Obszary chronione

W Powiecie Miechowskim zostało utworzonych 9 rezerwatów przyrody, w tym stepowe, leśne i florystyczny. W ramach obszaru sieci "Natura 2000" powstało 21 Specjalnych Obszarów Ochrony na rzecz zachowania określonych typów siedlisk przyrodniczych oraz gatunków, które uważa się za cenne, bądź zagrożone w skali Europy, np. dziewięciszł popłocholistny, obuwik pospolity.

Gmina	Obszary chronione
Charsznica	Obszar Chronionego Krajobrazu Wyżyny Miechowskiej, Obszary Natura 2000: Biała Góra, Uniejów Parcele, Chodów - Falniów
Gołcza	Obszar Chronionego Krajobrazu Wyżyny Miechowskiej oraz Dłubniański Park Krajobrazowy
Kozłów	Obszary Chronionego Krajobrazu: Wyżyny Miechowskiej i Miechowsko-Działoszycki, Rezerваты przyrody: Biała Góra, Kępie na Wyżynie Miechowskiej, Obszary Natura 2000: Kępie na Wyżynie Miechowskiej, Biała Góra, Dolina Górnej Mierzawy
Książ Wielki	Obszary Chronionego Krajobrazu: Wyżyny Miechowskiej, i Miechowsko-Działoszycki, Rezerваты przyrody: Lipny Dół koło Książa Wielkiego, Kwiatówka, Obszary Natura 2000: Giebułtów, Dolina Górnej Mierzawy, Kwiatówka
Miechów	Obszar Chronionego Krajobrazu Wyżyny Miechowskiej, Rezerwat przyrody Złota Góra, Obszary Natura 2000: Widnica, Pstroszyce, Sławice Duchowne, Kalina Mała, Komorów, Kaczmarowe Doły, Chodów – Falniów, Poradów
Raławice	Obszar Chronionego Krajobrazu Wyżyny Miechowskiej, Rezerваты przyrody: Sterczów-Ścianka, Dąbie, Opalonki, Wały, Obszary Natura 2000: Kalina-Lisiniac, Wały, Sterczów-Ścianka, Opalonki, Dąbie
Słaboszów	Obszar Chronionego Krajobrazu Wyżyny Miechowskiej, Obszary Natura 2000: Cybowa Góra, Grzymałów

Źródło: <https://crfop.gdos.gov.pl/CRFOP> (odczyt z dnia 1 grudnia 2024 r.)

Wszelkie projekty wynikające z niniejszej strategii będą przygotowywane i realizowane ze szczególną dbałością o obszary chronione i zachowania bioróżnorodności stanowiącej jeden z potencjałów powiatu. W strategii wyznaczono dedykowany tym wyzwaniom cel horyzontalny – odporność środowiskowa.



Powiat  
MIECHOWSKI

# 10. Ochrona Wód

Główne ciek wodne na terenie Powiatu Miechowskiego to: Szreniawa, Nidzica, Miechówka, Gołczanka, Uniejówka. System naturalnych cieków uzupełniany jest przez sieć rowów melioracyjnych.

Wody powierzchniowe na przedmiotowym obszarze należą do dorzecza administrowanego przez Regionalny Zarząd Gospodarki Wodnej Państwowego Gospodarstwa Wodnego Wody Polskie z siedzibą w Krakowie - Zarząd Zlewni w Krakowie oraz Zarząd Zlewni w Kielcach, a także do dorzecza administrowanego przez Regionalny Zarząd Gospodarki Wodnej Państwowego Gospodarstwa Wodnego Wody Polskie z siedzibą w Warszawie - Zarząd Zlewni w Piotrkowie Trybunalskim

Zgodnie z Rozporządzenie Ministra Infrastruktury z dnia 4 listopada 2022 r. w sprawie Planu gospodarowania wodami na obszarze dorzecza Wisły (Dz.U. 2023, poz. 300) na terenie Powiatu Miechowskiego występują jednolite części wód powierzchniowych o charakterystyce przedstawionej w poniższej tabeli.

## Charakterystyka jednolitych części wód powierzchniowych na terenie Powiatu Miechowskiego (JCWP)

Symbol JCWP	Nazwa	Stan ogólny	Cel środowiskowy	Kategorie działań
RW200006 2139829	Sancygniówka	Zły stan wód	stan ekologiczny – umiarkowany stan chemiczny – dobry lub poniżej dobrego	Poprawa warunków hydromorfologicznych rzek i potoków
RW200006 213769	Dłubnia	Zły stan wód	stan ekologiczny – dobry stan chemiczny – dobry lub poniżej dobrego	Gospodarka ściekowa Ograniczenie zanieczyszczeń rozproszonych z rolnictwa Poprawa warunków dla obszarów chronionych Poprawa warunków hydromorfologicznych rzek i potoków
RW200006 2139289	Ścieklec	Zły stan wód	stan ekologiczny – umiarkowany stan chemiczny – dobry lub poniżej dobrego	Ograniczenie zanieczyszczeń rozproszonych z rolnictwa
RW200006 212817	Biała Przemsza od źródeł do Dębiesznicy wraz z Dębiesznicą	Zły stan wód	stan ekologiczny – dobry stan chemiczny – dobry lub poniżej dobrego	Ograniczenie zanieczyszczeń rozproszonych z rolnictwa Poprawa warunków dla obszarów chronionych
RW200006 2139849	Szarbiówka	Zły stan wód	stan ekologiczny – umiarkowany stan chemiczny – dobry	Ograniczenie zanieczyszczeń rozproszonych z rolnictwa

RW200006 2139869	Małoszówka	Zły stan wód	stan ekologiczny – umiarkowany stan chemiczny – dobry lub poniżej dobrego	Gospodarka ściekowa
RW200006 2541711	Pilica do Kanału Kopanka	Zły stan wód	stan ekologiczny – dobry stan chemiczny – dobry lub poniżej dobrego	Poprawa warunków hydromorfologicznych rzek i potoków Zapewnienie ciągłości biologicznej i morfologicznej rzek i potoków Gospodarka ściekowa Poprawa warunków dla obszarów chronionych
RW200006 21669	Mierzawa	Zły stan wód	stan ekologiczny – dobry stan chemiczny – dobry lub poniżej dobrego	Poprawa warunków hydromorfologicznych rzek i potoków
RW200011 213989	Nidzica od Nidki do ujścia	Zły stan wód	stan ekologiczny – umiarkowany stan chemiczny – dobry lub poniżej dobrego	Poprawa warunków hydromorfologicznych rzek i potoków
RW200006 213927	Szreniawa do Ścieklca	Zły stan wód	stan ekologiczny – dobry stan chemiczny – dobry lub poniżej dobrego	Ograniczenie zanieczyszczeń rozproszonych z rolnictwa
RW200006 2139815	Nidzica do Nidki	Zły stan wód	stan ekologiczny – umiarkowany stan chemiczny – dobry	Poprawa warunków hydromorfologicznych rzek i potoków

Pod terenem Powiatu Miechowskiego położone są dwa szczelinowo – porowe Główne Zbiorniki Wód Podziemnych

- nr 408 - Niecka Miechowska NW o (powierzchnia 3 136 km kwadratowych).
- nr 409 - Niecka Miechowska SE o (powierzchnia 2 891 km kwadratowych).

Zagrożeniami dla wód podziemnych są zanieczyszczenia obszarowe, spowodowane m.in. poprzez: stosowanie nadmiernych dawek nawozów mineralnych oraz chemicznych środków ochrony roślin w rolnictwie i leśnictwie, infiltracja do gruntu ścieków z nieszczelnych zbiorników ściekowych.

## Jednolite części wód podziemnych (JCWPd) położone w granicach Powiatu Miechowskiego:

GW1000164	GW2000150	GW200047	GW6000105	GW600059
GW1000171	GW2000151	GW200048	GW6000107	GW60006
GW2000100	GW2000152	GW200049	GW6000108	GW600060
GW2000101	GW2000153	GW200050	GW6000109	GW600061
GW2000102	GW2000154	GW200051	GW6000110	GW600062
GW2000103	GW2000156	GW200052	GW6000124	GW600068
GW2000104	GW2000157	GW200054	GW6000125	GW600069
GW200011	GW2000158	GW200055	GW6000126	GW60007
GW2000111	GW2000159	GW200056	GW6000127	GW600070
GW2000112	GW200016	GW200057	GW6000128	GW600071
GW2000113	GW2000160	GW200063	GW6000129	GW600072
GW2000114	GW2000161	GW200064	GW6000139	GW600076
GW2000115	GW2000162	GW200065	GW6000140	GW600077
GW2000116	GW2000163	GW200066	GW6000141	GW600078
GW2000117	GW2000165	GW200067	GW6000142	GW600079
GW2000118	GW2000166	GW200073	GW6000143	GW60008
GW2000119	GW2000167	GW200074	GW6000144	GW600080
GW200012	GW2000168	GW200075	GW6000155	GW600081
GW2000120	GW200017	GW200084	GW6000170	GW600082
GW2000121	GW2000172	GW200085	GW60002	GW600083
GW200013	GW200018	GW200086	GW600023	GW60009
GW2000130	GW200019	GW200087	GW600024	GW600092
GW2000131	GW200027	GW200088	GW600025	GW600093
GW2000132	GW200028	GW200089	GW600026	GW600094
GW2000133	GW200029	GW200090	GW60003	GW600095
GW2000134	GW200030	GW200091	GW600033	GW600096
GW2000135	GW200031	GW3000174	GW600034	GW600097
GW2000136	GW200032	GW4000173	GW600035	GW600098
GW200014	GW200036	GW5000106	GW60004	GW600099
GW2000145	GW200037	GW5000122	GW600040	GW700020
GW2000146	GW200038	GW5000123	GW600041	GW700021
GW2000147	GW200039	GW5000137	GW600042	GW800022
GW2000148	GW200044	GW5000138	GW600043	GW800053
GW2000149	GW200045	GW60001	GW60005	GW9000169
GW200015	GW200046	GW600010	GW600058	



### Zagrożenie powodziowe

Na obszarze powiatu występuje zagrożenie powodziowe ze strony wód rzeki Nidzicy i Szreniawy. Rzeki te mają charakter rzek nizinnych o powolnym prądzie, jednak na skutek roztopów wiosennych lub gwałtownych i długotrwałych opadów atmosferycznych gwałtownie zwiększają swój przepływ powodując erozję dna i brzegów oraz uszkadzają drogi i zabudowania zlokalizowane nad ich brzegami.

Na obszarze powiatu nie występują obszary szczególnego zagrożenia powodzią, o których mowa w art. 169 ustawy z dnia 20 lipca 2017 r. Prawo wodne, ani obszary, o których mowa w art. 16 pkt 34 lit. c) ustawy Prawo wodne, nie ma też zastosowania art. 16 pkt 34 lit. d) wspomnianej ustawy.

## **Zagrożenie suszą**

Zgodnie z zapisami Planu przeciwdziałania skutkom suszy (PPSS) na lata 2021-2027, przyjętego na mocy Rozporządzenia Ministra Infrastruktury z dnia 15 lipca 2021r.(Dz. U. 2021r. poz. 1615) Zagrożenia suszą na terenie powiatu przyjmują następujące stany:

- zagrożenie suszą rolniczą: słabe, silne i ekstremalne,
- zagrożenie suszą hydrologiczną: przeważnie silne,
- zagrożenie suszą hydrogeologiczną: umiarkowane,
- łączne zagrożenie suszą: umiarkowane, silne i ekstremalne.

Wszelkie projekty wynikające z niniejszej strategii będą przygotowywane i realizowane ze szczególną dbałością o ochronę wód powierzchniowych i podziemnych, w tym zapobieganie powodziom, podtopieniom oraz suszom. W strategii wyznaczono dedykowany tym wyzwaniom cel horyzontalny – odporność środowiskowa.



# 11. Spójność celów z innymi dokumentami strategicznymi

## Poziom lokalny

Strategia powiatu ma charakter ponadlokalny, w trakcie procesu strategicznego dokonano przeglądu dostępnych strategii gminnych (nie wszystkie gminy posiadają strategie rozwoju, a część z nich jest nieaktualna) przede wszystkim w aspekcie komplementarności działań planowanych na poziomie gmin.

Cele zdefiniowane Strategii powiatu pozostają w zgodności z wyzwaniem i priorytetami rozwojowymi jakie zdefiniowały w swoich strategiach poszczególne gminy. Szczególnie wyraźnie rysuje się to w obszarze kreowania jak najlepszych warunków życia mieszkańców, wsparcia społeczności lokalnej poprzez jej aktywizację i zapewnienia warunków infrastrukturalnych oraz budowania kapitału społecznego i wsparcia rozwoju przedsiębiorczości.

Część celów zdefiniowanych w strategiach gminnych ma charakter komplementarny, co pozwoli na wykorzystanie efektu synergii interwencji lokalnej (poziom gminy) i ponadlokalnej (poziom powiatu).



Powiat  
MIECHOWSKI

Na szczególną uwagę zasługuje analiza strategii kluczowego ośrodka powiatu czyli Miechowa.

Spójność celów operacyjnych Powiatu Miechowskiego z celami strategicznymi wynikającymi ze Strategii Rozwoju Gminy i Miasta Miechowa na lata 2021–2030.

Strategia Powiatu Miechowskiego \ Strategia Miasta i Gminy Miechów		CS 1 Rozwój gospodarczy i społeczny (Gospodarka, Kreatywność, Dostępność, Edukacja i wychowanie)	CS 2 Bezpieczni mieszkańcy i równowaga (Klimat i środowisko, Zasoby, Opieka, Więzi)	CS 3 Jakość życia i atrakcyjność (Czas wolny, Promocja, Zamieszkanie, Rewitalizacja)	CS 4 Inteligentne zarządzanie (Cyfryzacja, Ład organizacyjny, Współpraca, Kompetencje)
Cel strategiczny 1. - Silna gospodarka	1.1. – Rozwijający się Park Technologiczny				
	1.2. – Przedsiębiorczy mieszkańcy				
	1.3. – Zrównoważone rolnictwo i produkcja żywności				
	1.4. – Kompleksowy produkt turystyczny i promocja powiatu				
	1.5. - Sprawnie zarządzany powiat				
Cel strategiczny 2. - Zintegrowana społeczność	2.1. – Dostępny powiat				
	2.2. – Kreatywna edukacja				
	2.3. – Atrakcyjna oferta kultury, sportu i rekreacji				
	2.4. – Wrażliwa polityka społeczna				
	2.5. – Stabilny kapitał społeczny				
	2.6. – Efektywna ochrona zdrowia				
Cel strategiczny 3. – Czyste środowisko	3.1. – Funkcjonalna przestrzeń				
	3.2 – Bezpieczna komunikacja				
	3.3. – Sprawiedliwa transformacja energetyczna				
	3.4. – Ekologiczna infrastruktura				

Podkreślić należy wysoką zbieżność celów strategicznych w zakresie uruchomienia **Parku Technologicznego w Książu Wielkim**. Dla powiatu to cel o najwyższym priorytecie podobnie jak dla Miasta i Gminy Książ Wielki.

W Strategii Rozwoju Miasta i Gminy Książ Wielki na lata 2025 – 2035 w ramach celu nadrzędnego dla obszaru rozwojowego „Książ Wielki i przedsiębiorczy - warunki do rozwoju przedsiębiorczości, rozwój rolnictwa i efektywne gospodarowanie gminą”, gmina określiła wyzwanie priorytetowe pod nazwą: Uruchomienie Parku Technologicznego w Książu Wielkim.

Gmina podkreśla, że uruchomienie Parku Technologicznego – strefy aktywności gospodarczej przy S7 wymaga ścisłej współpracy z powiatem – właścicielem gruntów. Wagę tego celu podkreśla fakt, że Gmina Książ Wielki wyznaczyła analogicznie do Powiatu teren przeznaczony pod Park Technologiczny w Książu Wielkim jako gminny Obszar Strategicznej Interwencji.

Konieczne jest zminimalizowanie potencjalnego, negatywnego wpływu Parku Technologicznego na środowisko, poprzez ograniczenia lokowania firm szczególnie uciążliwych dla otoczenia.

Gminy Powiatu Miechowskiego mają głównie wiejski charakter, dlatego też jednym z istotnych źródeł finansowania działań rozwojowych są środki dostępne w ramach **Lokalne Strategii Rozwoju 2023 – 2027** – mechanizm Rozwój Lokalny Kierowany przez Społeczność.

Spójność celów operacyjnych Powiatu Miechowskiego z celami Lokalnej Strategii Rozwoju 2023 – 2027 Lokalnej Grupy Działania Stowarzyszenie na Rzecz Rozwoju Płaskowyżu Proszowickiego „ProKoPaRa”.

Strategia Powiatu Miechowskiego		Lokalna Strategia Rozwoju	1. Aktywizacja gospodarcza i społeczna włączająca Mieszkańców.	2. Poprawa jakości infrastruktury usług społecznych, kulturalnych, turystycznych.	3. Rozwój innowacyjnej zielonej gospodarki i świadomości klimatycznej Mieszkańców.
Cel strategiczny 1. - Silna gospodarka	1.1. – Rozwijający się Park Technologiczny				
	1.2. – Przedsiębiorczy mieszkańcy				
	1.3. – Zrównoważone rolnictwo i produkcja żywności				
	1.4. – Kompleksowy produkt turystyczny i promocja powiatu				
	1.5. - Sprawnie zarządzany powiat				
Cel strategiczny 2. - Zintegrowana społeczność	2.1. – Dostępny powiat				
	2.2. – Kreatywna edukacja				
	2.3. – Atrakcyjna oferta kultury, sportu i rekreacji				
	2.4. – Wrażliwa polityka społeczna				
	2.5. – Stabilny kapitał społeczny				
	2.6. – Efektywna ochrona zdrowia				
Cel strategiczny 3. - Czyste środowisko	3.1. – Funkcjonalna przestrzeń				
	3.2 – Bezpieczna komunikacja				
	3.3. – Sprawiedliwa transformacja energetyczna				
	3.4. – Ekologiczna infrastruktura				

## Poziom regionalny

Kluczowym punktem odniesienia dla działań powiatu jest **Strategia Rozwoju Województwa Małopolskiego** określająca kluczowe kierunki interwencji regionalnej.

Spójność celów operacyjnych Powiatu Miechowskiego z celami szczegółowymi Strategii Rozwoju Województwa Małopolskiego – Małopolska 2030

Strategia Powiatu Miechowskiego \ Strategia Małopolska 2030	Rozwój społecznie wrażliwy, sprzyjający rodzinie	Innowacyjna i konkurencyjna gospodarka	Wysoka jakość środowiska i dążenie do neutralności klimatycznej	System zarządzania strategicznego rozwojem	Zrównoważony i trwały rozwój oparty na endogenicznych potencjałach
Cel strategiczny 1. - Silna	1.1. – Rozwijający się Park Technologiczny				
	1.2. – Przedsiębiorczy mieszkańcy				
	1.3. – Zrównoważone rolnictwo i produkcja żywności				
	1.4. – Kompleksowy produkt turystyczny i promocja powiatu				
	1.5. - Sprawnie zarządzany powiat				
Cel strategiczny 2. -	2.1. – Dostępny powiat				
	2.2. – Kreatywna edukacja				
	2.3. – Atrakcyjna oferta kultury, sportu i rekreacji				
	2.4. – Wrażliwa polityka społeczna				
	2.5. – Stabilny kapitał społeczny				
	2.6. – Efektywna ochrona zdrowia				
Cel strategiczny 3. -	3.1. – Funkcjonalna przestrzeń				
	3.2 – Bezpieczna komunikacja				
	3.3. – Sprawiedliwa transformacja energetyczna				
	3.4. – Ekologiczna infrastruktura				

## Poziom krajowy

Spójność celów operacyjnych Powiatu Miechowskiego z celami **Krajowej Strategii Rozwoju Regionalnego 2030**.

Strategia Powiatu Miechowskiego	Krajowa Strategia Rozwoju Regionalnego 2030	Zwiększenie spójności rozwoju kraju w wymiarze społecznym, gospodarczym, środowiskowym i przestrzennym	Wzmacnianie regionalnych przewag konkurencyjnych	Podniesienie jakości zarządzania i wdrażania polityk ukierunkowanych terytorialnie
Cel strategiczny 1. - Silna gospodarka	1.1. – Rozwijający się Park Technologiczny			
	1.2. – Przedsiębiorczy mieszkańcy			
	1.3. – Zrównoważone rolnictwo i produkcja żywności			
	1.4. – Kompleksowy produkt turystyczny i promocja powiatu			
	1.5. - Sprawnie zarządzany powiat			
Cel strategiczny 2. - Zintegrowana społeczność	2.1. – Dostępny powiat			
	2.2. – Kreatywna edukacja			
	2.3. – Atrakcyjna oferta kultury, sportu i rekreacji			
	2.4. – Wrażliwa polityka społeczna			
	2.5. – Stabilny kapitał społeczny			
	2.6. – Efektywna ochrona zdrowia			
Cel strategiczny 3. – Czyste środowisko	3.1. – Funkcjonalna przestrzeń			
	3.2 – Bezpieczna komunikacja			
	3.3. – Sprawiedliwa transformacja energetyczna			
	3.4. – Ekologiczna infrastruktura			

Spójność celów operacyjnych Powiatu Miechowskiego z celami **Strategii Zrównoważonego Rozwoju Wsi, Rolnictwa i Rybactwa 2030**

Strategia Zrównoważonego Rozwoju Wsi, Rolnictwa i Rybactwa 2030		Zwiększenie opłacalności produkcji rolnej i rybackiej	Poprawa jakości życia, infrastruktury i stanu środowiska	Rozwój przedsiębiorczości, pozarolniczych miejsc pracy i aktywnego społeczeństwa	
Strategia Powiatu Miechowskiego					
	Cel strategiczny 1. - Silna gospodarka	1.1. – Rozwijający się Park Technologiczny			
		1.2. – Przedsiębiorczy mieszkańcy			
		1.3. – Zrównoważone rolnictwo i produkcja żywności			
		1.4. – Kompleksowy produkt turystyczny i promocja powiatu			
1.5. - Sprawnie zarządzany powiat					
Cel strategiczny 2. - Zintegrowana społeczność	2.1. – Dostępny powiat				
	2.2. – Kreatywna edukacja				
	2.3. – Atrakcyjna oferta kultury, sportu i rekreacji				
	2.4. – Wrażliwa polityka społeczna				
	2.5. – Stabilny kapitał społeczny				
	2.6. – Efektywna ochrona zdrowia				
Cel strategiczny 3. - Czyste środowisko	3.1. – Funkcjonalna przestrzeń				
	3.2 – Bezpieczna komunikacja				
	3.3. – Sprawiedliwa transformacja energetyczna				
	3.4. – Ekologiczna infrastruktura				



## Poziom wspólnotowy

Spójność celów operacyjnych Powiatu Miechowskiego z **celami priorytetowymi unijnej polityki spójności na lata 2021 - 2027**

Cele polityki spójności UE 2021-2027		CP 1 Bardziej inteligentna Europa	CP 2 Bardziej przyjazna dla środowiska, niskoemisyjna Europa	CP 3 Lepiej połączona Europa	CP 4 Bardziej społeczna Europa	CP 5 Europa bliżej obywateli	
Strategia Powiatu Miechowskiego							
	Cel strategiczny 1. - Silna gospodarka	1.1. – Rozwijający się Park Technologiczny					
		1.2. – Przedsiębiorczy mieszkańcy					
		1.3. – Zrównoważone rolnictwo i produkcja żywności					
		1.4. – Kompleksowy produkt turystyczny i promocja powiatu					
1.5. - Sprawnie zarządzany powiat							
Cel strategiczny 2. - Zintegrowana społeczność	2.1. – Dostępny powiat						
	2.2. – Kreatywna edukacja						
	2.3. – Atrakcyjna oferta kultury, sportu i rekreacji						
	2.4. – Wrażliwa polityka społeczna						
	2.5. – Stabilny kapitał społeczny						
	2.6. – Efektywna ochrona zdrowia						
Cel strategiczny 3. – Czyste środowisko	3.1. – Funkcjonalna przestrzeń						
	3.2 – Bezpieczna komunikacja						
	3.3. – Sprawiedliwa transformacja energetyczna						
	3.4. – Ekologiczna infrastruktura						



Powiat  
MIECHOWSKI

W powyższych analizach spójności celów operacyjnych Powiatu Miechowskiego z celami strategii lokalnych, strategii regionalnej oraz z krajowymi i wspólnotowymi celami rozwojowymi rozpatrywano zarówno ich komplementarność (cele uzupełniające się), jak i synergię (działania wzmacniające oddziaływanie innych interwencji).

Należy podkreślić, że cele horyzontalne wyznaczone w Strategii Rozwoju: odporność gospodarcza, odporność społeczna i odporność środowiskowa wpisują się bezpośrednio w kluczowe polityki horyzontalne Unii Europejskiej (równość szans i niedyskryminacja, zrównoważony rozwój i zasada DNSH) oraz w cele zrównoważonego rozwoju Organizacji Narodów Zjednoczonych.

Cele zdefiniowane w Strategii Powiatu Miechowskiego są spójne z celami wyznaczonymi w strategiach wyższego rzędu, a ich realizacja przyczyni się także do osiągnięcia celów lokalnych wyznaczanych przez gminy z terenu powiatu.

# 12. Zarządzanie strategią

## Zarządzanie operacyjne

Strategia wyznacza cele i kierunki działań w średnio i długookresowej perspektywie. Za jej realizację odpowiada Starostwo Powiatowe, w szczególności **Starosta Powiatu Miechowskiego** lub wskazany przez niego Wicestarosta. Przeglądy Strategii obejmujące analizę danych z procesów monitoringu i ewaluacji będą odbywały się corocznie w ramach prac i debaty nad Raportem o stanie powiatu.

Strategię przygotowano w partycypacyjno-eksperckiej formule i tak też będzie wdrażana. **Zaangażowanie mieszkańców** (reprezentujących m.in. rolników, przedsiębiorców, organizacje pozarządowych, lokalnych liderów) stanowi warunek konieczny jej realizacji podobnie jak współpraca z gminami, samorządem wojewódzkim, a także z administracją rządową oraz partnerami ponadlokalnymi.

Zaplanowanie działań, pozyskanie finansowania i ich realizacja to zadania Starostwa i jego jednostek. W wielu przypadkach Powiat będzie jednak pełnić jedynie rolę **inicjatora, promotora czy koordynatora działań rozwojowych**, które leżą w kompetencjach samorządów gminnych, a także sektora prywatnego i społecznego.

W celu osiągnięcia założonych celów strategicznych i operacyjnych w strategii zdefiniowano kierunki działań. W kolejnych krokach konieczne jest przygotowanie **dokumentów wykonawczych oraz projektów** stanowiących kluczowe narzędzie wdrażania strategii. Jednocześnie projekty (ich opisy) będą służyły do pozyskiwania zewnętrznego finansowania dla działań rozwojowych, dlatego samorząd powiatowy będzie przygotowywał je w określonym standardzie - opis projektu powinien zawierać co najmniej następujące elementy:

- Analiza potrzeb
- Analiza celów
- Analiza interesariuszy
- Analiza rozwiązań alternatywnych
- Analizy finansowe (m.in. budżetowanie, przepływy finansowe, długookresowy rachunek kosztów eksploatacji)
- Logika interwencji projektu (m.in. zasoby, działania, produkty, rezultaty, oddziaływanie)
- Wymagania formalno-prawne dla projektu



Powiat  
MIECHOWSKI

- Cele projektu
- Wskaźniki produktów i wskaźniki rezultatów
- Zadania i kamienie milowe w formie harmonogramu rzeczowo-finansowego
- Analiza ryzyk
- Sposób zarządzania projektem i jego rezultatami

W zakresie dokumentów wykonawczych władze powiatu zapewnią ich spójność z celami i kierunkami działań wyznaczonymi w niniejszej Strategii. Realizacja celów operacyjnych wynikających z niniejszych dokumentów powinna przyczyniać się od osiągnięcia rezultatów zdefiniowanych w Strategii. Spójność zostanie zagwarantowana zarówno na etapie opracowywania jak i aktualizowania dokumentów wykonawczych.

Wyznaczone w strategii cele, kierunki działań a docelowo wynikające z nich dokumenty wykonawcze i projekty zostaną opracowane przy założeniu, że **nie dyskryminuje się nikogo** ze względu na płeć, rasę lub pochodzenie etniczne, religię lub światopogląd, niepełnosprawność, wiek lub orientację seksualną, a działania gminy będą prowadzone zgodnie ze standardami dostępności. Wszystkie projekty będą uwzględniać zasadę niedyskryminacji na każdym etapie: projektowania, realizacji i eksploatacji.



## Monitoring

Monitoring rozumiany jest w ramach operacyjnego zarządzania strategią jako proces systematycznego zbierania, przetwarzania i analizowania danych ilościowych i jakościowych na temat stanu realizacji Strategii, którego celem jest uzyskanie informacji zwrotnych w zakresie: terminowości realizacji zadań i osiągnięcia założonych efektów oraz danych finansowych dotyczących projektów.

Monitoring jako system ostrzegawczy stanowi element zarządzania ryzykiem w procesie strategicznym.

Monitoring postępu wdrażania strategii będzie prowadzony w cyklu rocznym. Władze powiatowe będą gromadzić, agregować i analizować dane ilościowe oraz jakościowe pozwalające na weryfikację przewidzianych w Strategii wskaźników rezultatu.

Działania te będą stanowiły część procesu przygotowania corocznego Raportu o stanie powiatu.

Funkcje monitoringowe, zwłaszcza w zakresie danych finansowych, będą pełnić coroczne budżety powiatu oraz Wieloletnia Prognoza Finansowa.

Kluczowym narzędziem monitoringu jest zestaw **wskaźników rezultatu** opracowanych dla rezultatów wynikających z poszczególnych celów operacyjnych. Zaproponowana w rozdziale „Rezultaty i wskaźniki” lista wskaźników wraz z oczekiwanymi tendencjami ich zmian w czasie stanowi otwarty katalog, z którego mogą być wybierane konkretne wskaźniki w zależności od potrzeb i specyfiki realizowanych projektów.

Dla każdego celu strategicznego wyznaczono **wskaźniki kluczowe**, które powinny być monitorowane w cyklu rocznym, są to:

Cele strategiczne	Wskaźniki kluczowe
Cel strategiczny 1. - Silna gospodarka	<ul style="list-style-type: none"> <li>▪ Liczba nowych miejsc pracy na terenie Parku Technologicznego w Książu Wielkim</li> <li>▪ Wzrost dochodów powiatu z tytułu udziału w PIT i w CIT</li> <li>▪ Wzrost liczby turystów odwiedzających powiat</li> </ul>
Cel strategiczny 2. - Zintegrowana społeczność	<ul style="list-style-type: none"> <li>▪ Stabilna liczba mieszkańców powiatu – zatrzymanie depopulacji</li> <li>▪ Zmniejszenie tempa starzenia się społeczeństwa</li> </ul>
Cel strategiczny 3. – Czyste środowisko	<ul style="list-style-type: none"> <li>▪ Wzrost udziału energii z OZE na terenie powiatu</li> </ul>



## Ewaluacja

Ewaluacja (ocena) to systematyczne badanie i ocena procesu wdrażania Strategii zgodnie z wcześniej przyjętymi kryteriami w celu weryfikacji stopnia osiągnięcia założonych rezultatów.

Przedmiotem oceny będzie przede wszystkim stopień osiągnięcia celów strategicznych, skuteczność osiągania rezultatów, wpływ na rozwój gospodarczy, środowisko społeczno-gospodarcze oraz trwałość osiągniętych rezultatów.

W systemie oceny uwzględnione zostaną następujące kryteria:

**wpływ** – ocena skutków, jakie wywiera projekt w szerszym otoczeniu;

**efektywność** – pozwala ocenić stosunek poniesionych nakładów do uzyskanych wyników;

**skuteczność** – pozwala ocenić stopień realizacji zakładanych celów (czy osiągnięto to, co zaplanowano), skuteczność użytych metod, oraz wpływ czynników zewnętrznych na ostateczne efekty;

**trafność** (odpowiedniość) – pozwala ocenić, w jakim stopniu przyjęte cele odpowiadają realnym potrzebom i są zgodne ze zdiagnozowanymi wyzwaniami;

**użyteczność** – faktyczna użyteczność i konsekwencje podjętych interwencji;

**trwałość** – pozwala ocenić, czy pozytywne efekty projektu mogą trwać również po zakończeniu finansowania zewnętrznego, jak również, czy możliwe jest utrzymanie się wpływu tego projektu w dłuższym okresie.

Założono, że w ramach realizacji Strategii będą realizowane następujące procesy ewaluacyjne.

**Ocena uprzednia** (*ex-ante*) – po opracowaniu strategii – przed jej przyjęciem przez Radę Powiatu zostanie dokonana jej robocza ewaluacja uprzednia w zakresie: zgodności z prawem, kompletności, spójności wewnętrznej dokumentu, trafność przyjętych kierunków działań, zgodności z wewnętrznymi dokumentami strategicznymi oraz w zakresie zgodności z dokumentami strategicznymi wyższego rzędu.

**Ocena bieżąca** (*on-going*) – stanowiąca naturalny element zarządzania operacyjnego projektami oraz całą strategią – realizowana w formule przeglądu strategii i analizy danych z monitoringu. W razie potrzeby może ona przyjąć formę raportu okresowego (*mid-term*), np. po 5 latach wdrażania strategii.

**Ocena końcowa** (*ex-post*) – podsumowująca wdrożenie całej strategii lub grupy projektów – w zależności od potrzeb.

Za ewaluację odpowiada osoba wskazana przez Starostę - dane i analizy ewaluacyjne będą przygotowywane przez Starostwo powiatowe (zwłaszcza te bieżące) w przypadku zaistnienia takiej potrzeby możliwe jest zlecenie konkretnych analiz podmiotom zewnętrznym.

Wnioski płynące z ewaluacji będą stanowiły podstawę do ewentualnej aktualizacji Strategii.



Powiat  
MIECHOWSKI

## Zasady finansowania

Samorząd powiatowy przyjął następujące założenia w zakresie finansowania celów rozwojowych:

- Priorytetowe traktowanie przedsięwzięć, które w przyszłości mogą zwiększyć poziom dochodów własnych powiatu i gmin z terenu powiatu.
- Minimalizowanie kosztów późniejszej eksploatacji infrastruktury (np. poprzez wykorzystanie OZE, budownictwo energooszczędne) oraz ograniczanie kosztochłonnych rozwiązań instytucjonalnych (w tym zatrudnienia).
- Współpraca z interesariuszami i partnerami instytucjonalnymi m.in.: gminy z terenu powiatu, organizacje pozarządowe, sektor prywatny, administracja regionalna, krajowa w celu wsparcia realizacji Strategii – wsparcie finansowe, instytucjonalne, organizacyjne, medialne itp.
- Pozyskiwanie finansowania zewnętrznego na realizację kluczowych zadań - montaż finansowe środków pochodzących z różnych źródeł, tak by w jak najmniejszym stopniu obciążać budżet powiatu.
- Kompleksowe zarządzanie finansowe poprzez uwzględnienie w montażach finansowych projektów następujących aspektów: wykonania prac koncepcyjnych i projektowych, pokrycia kosztów inwestycyjnych lub zapewnienia wkładu własnego przy finansowaniu tych kosztów środkami zewnętrznymi, utrzymania przez powiat płynności finansowej, finansowania kosztów eksploatacji rezultatów projektów.



Powiat  
MIECHOWSKI

## Źródła finansowania

Katalog potencjalnych zewnętrznych źródeł finansowania obejmuje m.in.:

- Instrumenty finansowane z budżetu państwa, funduszy celowych i innych krajowych środków publicznych, m.in. Rządowy Fundusz Polski Ład, Rządowy Fundusz Rozwoju Dróg, Program Rozwoju Elektromobilności, Program Społecznych Inicjatyw Mieszkaniowych, Rządowy Fundusz Inwestycji Lokalnych.
- Programy finansowane z budżetu państwa, m.in.: w zakresie ochrony środowiska – realizowane przez NFOŚiGW, właściwy WFOŚiGW.
- Programy finansowane z budżetu państwa, m.in.: w zakresie w zakresie opieki nad osobami ze szczególnymi potrzebami – realizowane przez PFRON, a także Program Senior+, Program „Aktywni+” na lata 2021–2025; w zakresie kultury, itp.



- Środki finansowe Unii Europejskiej z perspektywy finansowej na lata 2021–2027 w ramach polityki spójności (m.in.: Program Fundusze Europejskie dla Małopolski, Fundusze Europejskie dla Rozwoju Społecznego, inne programy krajowe).
- Środki finansowe Unii Europejskiej z perspektywy finansowej na lata 2023–2027 w ramach Planu Strategicznego Wspólnej Polityki Rolnej.
- Środki dostępne w ramach Lokalnej Strategii Rozwoju wdrażanej przez Lokalną Grupę Działania.
- Programy zarządzane bezpośrednio przez Komisję Europejską.
- Mechanizm Finansowy EOG oraz Norweski Mechanizm Finansowy.

## Potencjał finansowy powiatu

Wieloletnia Prognoza Finansowa Powiatu Miechowskiego na lata 2024 – 2039 (Uchwała Nr LX/426/2024 Rady Powiatu Miechowskiego z dnia 19.04.2024 r. w sprawie zmiany wieloletniej prognozy finansowej Powiatu Miechowskiego) wskazuje, że sytuacja finansowa powiatu jest stabilna i powinna pozwolić na realizację założonych przedsięwzięć w perspektywie dekady, poprzez:

- zapewnienie wkładu własnego do realizacji projektów finansowanych środkami pomocowymi,
- finansowanie części działań ze środków własnych
- zdolność zaciągania i obsługi zobowiązań.

Dla 10-letniej perspektywy realizacji Strategii planowane wskaźniki zobowiązań utrzymują się w dopuszczalnych przedziałach wynikających z ustawy o finansach publicznych.

Analiza danych z Wieloletniej Prognozy Finansowej oraz dotychczasowe doświadczenia Powiatu Miechowskiego w pozyskiwaniu zewnętrznego finansowania pozwalają na pozytywną ocenę jego potencjału do finansowania realizacji celów rozwojowych.

# 13. Źródła

- Bank Danych Lokalnych GUS
- Centralny Rejestr Form Ochrony Przyrody – [www.crfop.gdos.gov.pl/CRFOP](http://www.crfop.gdos.gov.pl/CRFOP)
- Ekspertyzy i opinie eksperckie wykonane w ramach realizacji projektu LIFE-IP EKOMALOPOLSKA/LIFE19 IPC/PL/000005: „Identyfikacja budynków użyteczności publicznej będących własnością Powiatu Miechowskiego dla montażu instalacji wykorzystujących energię promieniowania słonecznego do produkcji energii elektrycznej”, „Analiza zużycia oraz możliwości ograniczenia zużycia energii elektrycznej i ciepła w budynkach użyteczności publicznej będących własnością Powiatu Miechowskiego”, „Oszacowanie bilansu emisji gazów cieplarnianych dla powiatu miechowskiego”, „Analiza odnawialnych źródeł energii zamontowanych na terenie powiatu miechowskiego”, „Możliwości wykorzystania energii słonecznej i energii wiatrowej na terenie powiatu miechowskiego”, „Działania adaptacyjne do zmiany klimatu w powiecie miechowskim”.
- J. Szomburg (red.), 2024. Polska wielośrodkowa – dlaczego jej potrzebujemy i jak ją realizować?. Pomorski Thinkletter nr 2(17)/2024.
- Karty Charakterystyki JCWP - [www.apgw.gov.pl](http://www.apgw.gov.pl)
- Karty Charakterystyki JCWPd - [www.apgw.gov.pl](http://www.apgw.gov.pl)
- Krajowa Strategia Rozwoju Regionalnego 2030.
- Lokalna Strategia Rozwoju 2023 – 2027 - Lokalnej Grupy Działania Stowarzyszenie na Rzecz Rozwoju Płaskowyżu Proszowickiego „ProKoPaRa”.
- Monitor Rozwoju Lokalnego – [www.monitorrozwoju.pl](http://www.monitorrozwoju.pl)
- Portal statystyczny – [www.polskawliczbach.pl](http://www.polskawliczbach.pl)
- Ranking Gmin Małopolski - Województwo Małopolskie, MISTIA, GUS, (2024).
- Statystyczne Vademecum Samorządowca
- Strategia Rozwoju Gminy i Miasta Miechowa na lata 2021–2030.
- Strategia Rozwoju Miasta i Gminy Książ Wielki na lata 2025 – 2035.
- Strategia Rozwoju Województwa Małopolskiego 2030.
- Strategia Zrównoważonego Rozwoju Wsi, Rolnictwa i Rybactwa 2030.
- Wieloletnia Prognoza Finansowa Powiatu Miechowskiego (2024) Uchwała Nr LX/426/2024 Rady Powiatu Miechowskiego z dnia 19.04.2024 r. w sprawie zmiany wieloletniej prognozy finansowej Powiatu Miechowskiego.



Powiat  
MIECHOWSKI

# 14. Załączniki

- Diagnoza stanu powiatu
  
- Raporty diagnostyczne
  - Raport z badania ankietowego przeprowadzonego wśród mieszkańców powiatu, n=114
  - Raport z badania ankietowego przeprowadzonego wśród młodzieży, n=415
  - Raport z badania ankietowego przeprowadzonego wśród gmin z Powiatu Miechowskiego, n=7
  - Raport z warsztatów przeprowadzonych z mieszkańcami powiatu
  - Raport z warsztatów przeprowadzonych z młodzieżą
  - Raport z warsztatów przeprowadzonych z przedstawicielami gmin z Powiatu Miechowskiego
  - Raport z warsztatów przeprowadzonych z administracją powiatową
  
- Sprawozdanie z konsultacji społecznych projektu Strategii Rozwoju Powiatu Miechowskiego na lata 2025 – 2034
  
- Ewaluacja uprzednia projektu Strategii Rozwoju Powiatu Miechowskiego na lata 2025 – 2034